ПОДРОБНЫЙ АТЛАСЪ
РОССІЙСКОЙ ИМПЕРІИ

СЪ ПЛАНАМИ ГЛАВНЫХЪ ГОРОДОВЪ.

70 КАРТЪ.

Гос. Публичная Б-ка

С. ПЕТЕРБУРГЪ.
ИЗДАНІЕ КАРТОГРАФИЧЕСКАГО ЗАВЕДЕНІЯ
А. ИЛЬИНА,
ПО ЕКАТЕРИНГОФСКОМУ ПРОСПЕКТУ, ДОМЪ № 11/43.
1871.

Цѣна 20 руб. сер.

К 3-Росс 306 8

ПОДРОБНЫЙ АТЛАСЪ
РОССІЙСКОЙ ИМПЕРІИ

СЪ ПЛАНАМИ ГЛАВНЫХЪ ГОРОДОВЪ.

70 КАРТЪ.

Инв. 18356

С. ПЕТЕРБУРГЪ.
ИЗДАНІЕ КАРТОГРАФИЧЕСКАГО ЗАВЕДЕНІЯ
А. ИЛЬИНА,
ПО ЕКАТЕРИНГОФСКОМУ ПРОСПЕКТУ, ДОМЪ № 11/43.
1871.

Цѣна 20 руб. сер.

К 3-Росс 8
306

ПОДРОБНЫЙ АТЛАСЪ
РОССІЙСКОЙ ИМПЕРІИ
СЪ ПЛАНАМИ ГЛАВНЫХЪ ГОРОДОВЪ.
70 КАРТЪ.

ОГЛАВЛЕНІЕ.

1. Карта Европейской Россіи съ раздѣленіемъ на губерніи, масштабъ $\frac{1}{7350000}$
2. » » » орогидрографическая, масштабъ $\frac{1}{9800000}$
3. » » » этнографическая, масштабъ $\frac{1}{9800000}$
4. » » » промышленности, масштабъ $\frac{1}{9800000}$
5. » » » желѣзныхъ дорогъ, масштабъ $\frac{1}{4300000}$
6. » Архангельской губерніи съ планомъ города, масштабъ $\frac{1}{4300000}$
7. » Астраханской губерніи съ планомъ города, масштабъ $\frac{1}{1080000}$
8. » Бессарабской области съ планомъ города Кишинева, масштабъ $\frac{1}{840000}$
9. » Виленской губерніи съ планомъ города, масштабъ $\frac{1}{840000}$
10. » Витебской губерніи съ планомъ города, масштабъ $\frac{1}{840000}$
11. » Владимірской губерніи съ планомъ города, масштабъ $\frac{1}{840000}$
12. » Вологодской губерніи, масштабъ $\frac{1}{2520000}$, съ югозападной частью, масштабъ $\frac{1}{1080000}$
13. » Волынской губерніи съ планомъ города Житоміра, масштабъ $\frac{1}{840000}$
14. » Воронежской губерніи съ планомъ города, масштабъ $\frac{1}{840000}$
15. » Вятской губерніи съ планомъ города, масштабъ $\frac{1}{840000}$
16. » Гродненской губерніи съ планомъ города, масштабъ $\frac{1}{840000}$
17. » Области Войска Донскаго съ планомъ города Новочеркасска, масштабъ $\frac{1}{1300000}$
18. » Екатеринославской губерніи съ планомъ города, масштабъ $\frac{1}{1050000}$
19. » Кавказскаго края, губерній: Ставропольской, Тифлисской, Бакинской, Эриванской, Елизаветпольской, Кутаисскаго Генер.-Губ., и областей: Кубанской, Терской и Дагестанской, масштабъ $\frac{1}{1080000}$
20. » Казанской губерніи съ планомъ города, масштабъ $\frac{1}{840000}$
21. » Калужской губерніи съ планомъ города, масштабъ $\frac{1}{840000}$
22. » Кіевской губерніи съ планомъ города, масштабъ $\frac{1}{840000}$
23. » Ковенской губерніи съ планомъ города, масштабъ $\frac{1}{840000}$
24. » Костромской губерніи съ планомъ города, масштабъ $\frac{1}{840000}$
25. Карта Курляндской губерніи съ планомъ города Митавы, масштабъ $\frac{1}{840000}$
26. » Курской губерніи съ планомъ города, масштабъ $\frac{1}{840000}$
27. » Лифляндской губерніи съ планомъ города Риги, масштабъ $\frac{1}{840000}$
28. » Минской губерніи съ планомъ города, масштабъ $\frac{1}{840000}$
29. » Могилевской губерніи съ планомъ города, масштабъ $\frac{1}{840000}$
30. » Московской губерніи съ планомъ города, масштабъ $\frac{1}{420000}$
31. » Нижегородской губерніи съ планомъ города, масштабъ $\frac{1}{840000}$
32. » Новгородской губерніи съ планомъ города, масштабъ $\frac{1}{1080000}$
33. » Олонецкой губерніи съ планомъ города Петрозаводска, масштабъ $\frac{1}{1300000}$
34. » Оренбургской и Уфимской губерній съ планами городовъ, масштабъ $\frac{1}{1080000}$
35. » Земли Уральскаго войска, масштабъ $\frac{1}{2880000}$
36. » Орловской губерніи съ планомъ города, масштабъ $\frac{1}{840000}$
37. » Пензенской губерніи съ планомъ города, масштабъ $\frac{1}{630000}$ 1.38
38. » Пермской губерніи съ планомъ города, масштабъ $\frac{1}{1680000}$ 1.37
39. » Подольской губерніи съ планомъ города, масштабъ $\frac{1}{840000}$
40. » Полтавской губерніи съ планомъ города, масштабъ $\frac{1}{840000}$
41. » Царства Польскаго, губерній: Сувалкской, Ломжинской, Плоцкой, Варшавской, Сѣдлецкой, Калишской, Радомской, Кѣлецкой, Люблинской и Петроковской съ планами Варшавы, Плоцка, Радома, Люблина и Сувалокъ, масштабъ $\frac{1}{840000}$
42. » Псковской губерніи съ планомъ города, масштабъ $\frac{1}{840000}$
43. » Рязанской губерніи съ планомъ города, масштабъ $\frac{1}{840000}$
44. » Самарской губерніи съ планомъ города, масштабъ $\frac{1}{1300000}$
45. » С.-Петербургской губерніи съ планомъ города, масштабъ $\frac{1}{840000}$
46. » Саратовской губерніи съ планомъ города, масштабъ $\frac{1}{840000}$
47. » Симбирской губерніи съ планомъ города, масштабъ $\frac{1}{840000}$
48. » Смоленской губерніи съ планомъ города, масштабъ $\frac{1}{840000}$
49. Карта Таврической губ. съ планами городовъ Симферополя и Севастополя, масштабъ $\frac{1}{840000}$
50. » Тамбовской губерніи съ планомъ города, масштабъ $\frac{1}{840000}$
51. » Тверской губерніи съ планомъ города, масштабъ $\frac{1}{840000}$
52. » Тульской губерніи съ планомъ города, масштабъ $\frac{1}{630000}$
53. » Великаго Княжества Финляндскаго, губерній: Улеаборгской, Вазаской, Куопіоской, Або-Біернеборгской, Ньюландской, Тавастгусской и Выборгской съ планомъ города Гельсингфорса, масштабъ $\frac{1}{1260000}$
54. » Харьковской губерніи съ планомъ города, масштабъ $\frac{1}{840000}$
55. » Херсонской губерніи съ планомъ города, масштабъ $\frac{1}{840000}$
56. » Черниговской губерніи съ планомъ города, масштабъ $\frac{1}{840000}$
57. » Эстляндской губерніи съ планомъ города Ревеля, масштабъ $\frac{1}{840000}$
58. » Ярославской губерніи съ планомъ города, масштабъ $\frac{1}{840000}$
59. » Азіятской Россіи съ раздѣленіемъ на губерніи и области съ планомъ города Иркутска, масштабъ $\frac{1}{1050000}$
60. » Азіятской Россіи орогидрографическая, масштабъ $\frac{1}{10500000}$
61. » Азіятской Россіи этнографическая, масштабъ $\frac{1}{10500000}$
62. » Областей Уральской, Тургайской, Акмолинской, Семипалатинской съ Туркестанскимъ Генералъ-Губернаторствомъ и пограничными частями средней Азіи, масштабъ $\frac{1}{4300000}$
63. » Сыръ-Дарьинской области, масштабъ $\frac{1}{2100000}$
64. » Семирѣчинской области, масштабъ $\frac{1}{2100000}$
65. » Тобольской губерніи, масштабъ $\frac{1}{2100000}$
66. » Томской губерніи, масштабъ $\frac{1}{2100000}$
67. » Енисейской губерніи, масштабъ $\frac{1}{2100000}$
68. » Иркутской губерніи, масштабъ $\frac{1}{2100000}$
69. » Забайкальской области, масштабъ $\frac{1}{2100000}$
70. » Областей Амурской, Якутской и Приморской, масштабъ $\frac{1}{17500000}$

Дозволено цензурою. С.-Петербургъ, 12 мая 1871 г.

С.-ПЕТЕРБУРГЪ.
ИЗДАНІЕ КАРТОГРАФИЧЕСКАГО ЗАВЕДЕНІЯ
А. ИЛЬИНА,
ПО ЕКАТЕРИНГОФСКОМУ ПРОСПЕКТУ, ДОМЪ № 11/43.
1871.

Типогр. Бенке и Габермана, по Екатерин. пав., д. № 107.

УЧЕБНАЯ КАРТА
ЕВРОПЕЙСКОЙ РОССІИ
Составленная А. Ильиным
ЛЕДОВИТЫЙ ОКЕАНЪ
БѢЛОЕ МОРЕ
БАЛТІЙСКОЕ МОРЕ
ПРУССІЯ
АВСТРІЯ
ЧЕРНОЕ МОРЕ
КАСПІЙСКОЕ МОРЕ
МОСКВА
КОНСТАНТИНОПОЛЬ
ПЕРСІЯ

Изданіе А. Ильина.

Картографическое Заведеніе А. Ильина по Екат. пр. д. № 43.

ЭТНОГРАФИЧЕСКАЯ КАРТА
ЕВРОПЕЙСКОЙ
РОССІИ
Масштабъ въ одномъ 240 верстахъ въ дюймѣ
ЛЕДОВИТЫЙ ОКЕАНЪ
ШВЕЦІЯ
ПРУССІЯ
АВСТРІЯ
РУМЫНІЯ
ТУРЦІЯ
ПЕРСІЯ
МОСКВА
КОНСТАНТИНОПОЛЬ
Финны
Шведы
Пермяки
Татары
Эсты
Кюны
Лужане
Башкиры
Латыши
Лопари
Вогулы
Ливы
Самоѣды
Чуваши
Булгары
Вотяки
Литовцы
Грузины
Киргизы
Волохи
Зыряне
Киргизы
Кавказскіе Горцы
Черемисы
Калмыки
Остяки
Сербы
Персы
Мещеряки
Чудь
Поляки
Греки
Жердяки
Евреи
Цыганье
Армяне

-3-

КАРТА ПРОМЫШЛЕННОСТИ
ЕВРОПЕЙСКОЙ
РОССІИ
Масштабъ 1/9000000
240 верстъ въ дюймѣ
ЛЕДОВИТЫЙ ОКЕАНЪ
ШВЕЦІЯ
ПРУССІЯ
АВСТРІЯ
РУМЫНІЯ
ТУРЦІЯ
ПЕРСІЯ
ЧЕРНОЕ МОРЕ
КАСПІЙСКОЕ МОРЕ
Бѣлое Море
Балтійское Море
Азовское Море
Хлѣбъ
Скотъ
Ленъ
Горные промыслы
Лѣса
Пенька
Звѣриные промыслы
Рыбные
Свекловица
Винодѣліе
Шелководство
Хлопокъ
Марена
Табакъ
Кам. уголь
Соль
ПУТИ
Желѣзныя дороги
строющіеся
Торговыя дороги
Судоходныя рѣки
Каналы
Пункты обороты коихъ простираются
выше 25 м.
отъ 5 до 25
отъ 1½ до 5
отъ 500 т. до 1½ мильон.
Изданіе А. Ильина
Картографическое Заведеніе А. Ильинъ по Екат. пр. д. № 43.

Сѣверный Океанъ
ШВЕЦІЯ
НОВАЯ ЗЕМЛЯ
КАНИНСКАЯ ЗЕМЛЯ
ЗЕМЛЯ САМОЕДОВЪ
Чешская Губа
Бѣлое
КАРТА
АРХАНГЕЛЬСКОЙ
ГУБЕРНІИ.
Планъ
Г. АРХАНГЕЛЬСКА
Р. Сѣверная Двина

Сѣверный Океанъ
Балтійское Море
Бѣлое Море
Черное Море
Каспійское Море
С.ПЕТЕРБУРГЪ
ОДЕССА
ВАРШАВА
МОСКВА
РИГА
КІЕВЪ
ГЕЛЬСИНГФОРСЪ
КАРТА
желѣзныхъ дорогъ
ЕВРОПЕЙСКОЙ
РОССІИ
Составленная по новѣйшимъ свѣдѣніямъ
Генеральнаго Штаба
ПОЛКОВНИКОМЪ ИЛЬИНЫМЪ
ИЗДАНІЕ ДЕВЯТОЕ
С. Петербургъ
1870 ГОДА
Исправлено по 15 Іюня 1870 г.

КАРТА
АСТРАХАНСКОЙ ГУБЕРНІИ
СО ВКЛЮЧЕНІЕМЪ
ВНУТРЕННЕЙ БУКЕЕВСКОЙ ОРДЫ
ПЛАНЪ
Г. АСТРАХАНИ

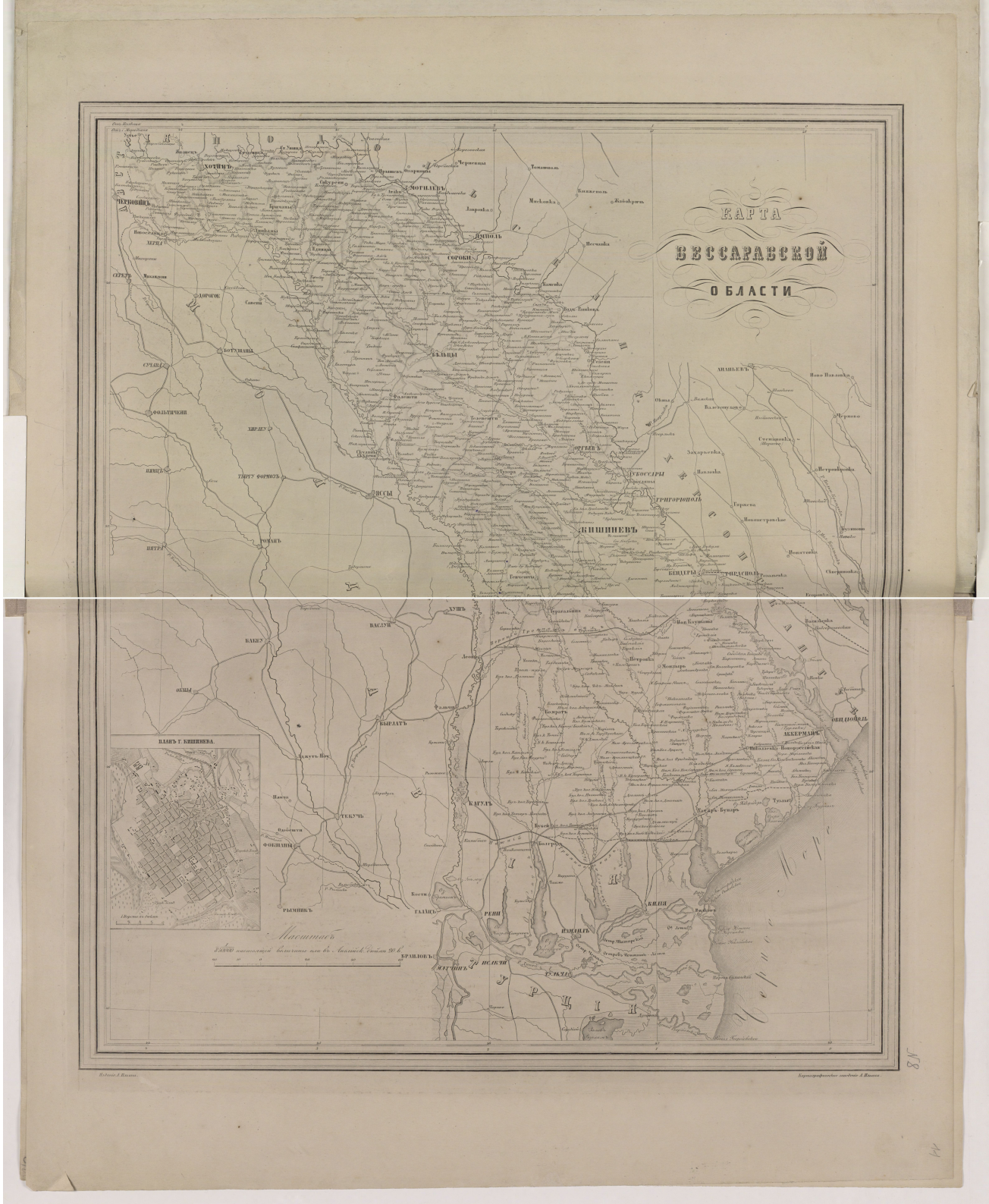
КАРТА
БЕССАРАБСКОЙ
ОБЛАСТИ
ПЛАНЪ Г. КИШИНЕВА.
Масштабъ
Черное Море
КИШИНЕВЪ
ХОТИНЪ
МОГИЛЕВЪ
ОРГЕЕВЪ
ТИРАСПОЛЬ
БЕЛЬЦЫ
ИССЫ
ТЕКУЧЬ
КАГУЛЪ
РЕНИ
ИЗМАИЛЪ
КИЛІЯ
АККЕРМАНЪ
ОВИДІОПОЛЬ
БРАИЛОВЪ
ГАЛАЦЪ
РЫМНИКЪ
ФОКШАНЫ
БЫРЛАТЪ
ВАСЛУЙ
БАКЕУ
ОКНЫ
ХУШЪ
ЯССЫ
ТЫРГУ ФОРМОЗЪ
ХИРЛЕУ
ФОЛЬТИЧЕНИ
СУЧАВА
ДОРОГОЕ
СЕРЕТЪ
ЧЕРНОВИЦЪ
ОРГЕЕВЪ
ТУБОССАРЫ
ГРИГОРІОПОЛЬ
БЕНДЕРЫ
ТИРАСПОЛЬ
АНАНЬЕВЪ
ОБЦЫ
ПЛАНЪ Г. КИШИНЕВА.

№9

КАРТА ВИЛЕНСКОЙ ГУБЕРНІИ

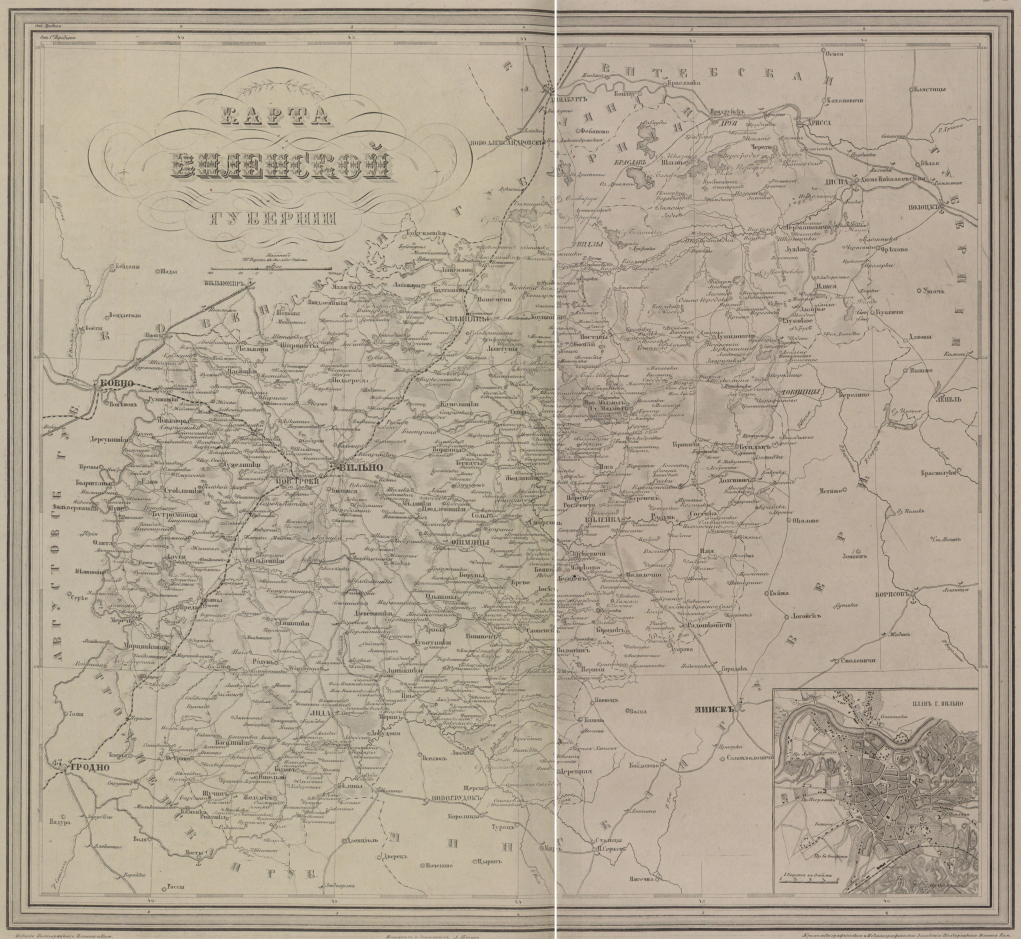

№ 10

КАРТА
ВИТЕБСКОЙ
ГУБЕРНІИ
ПЛАНЪ Г. ВИТЕБСКА.
ВИТЕБСКЪ
ГОРОДОКЪ
СУРАЖЪ
ПОРЫЧЬ
ВЕЛИЖЪ
ВЕЛИКІЕ ЛУКИ
ТОРОПЕЦЪ
ХОЛМЪ
СМОЛЕНСКЪ
РЕЖИЦА
ДРИССА
ДИСНА
ОСТРОВЪ
ЛИФЛЯНДСКАЯ ГУБЕРНІЯ
КУРЛЯНДСКАЯ ГУБЕРНІЯ
КОВЕНСКАЯ ГУБЕРНІЯ
ВИЛЕНСКАЯ ГУБЕРНІЯ
МОГИЛЕВСКАЯ ГУБЕРНІЯ
СМОЛЕНСКАЯ ГУБЕРНІЯ

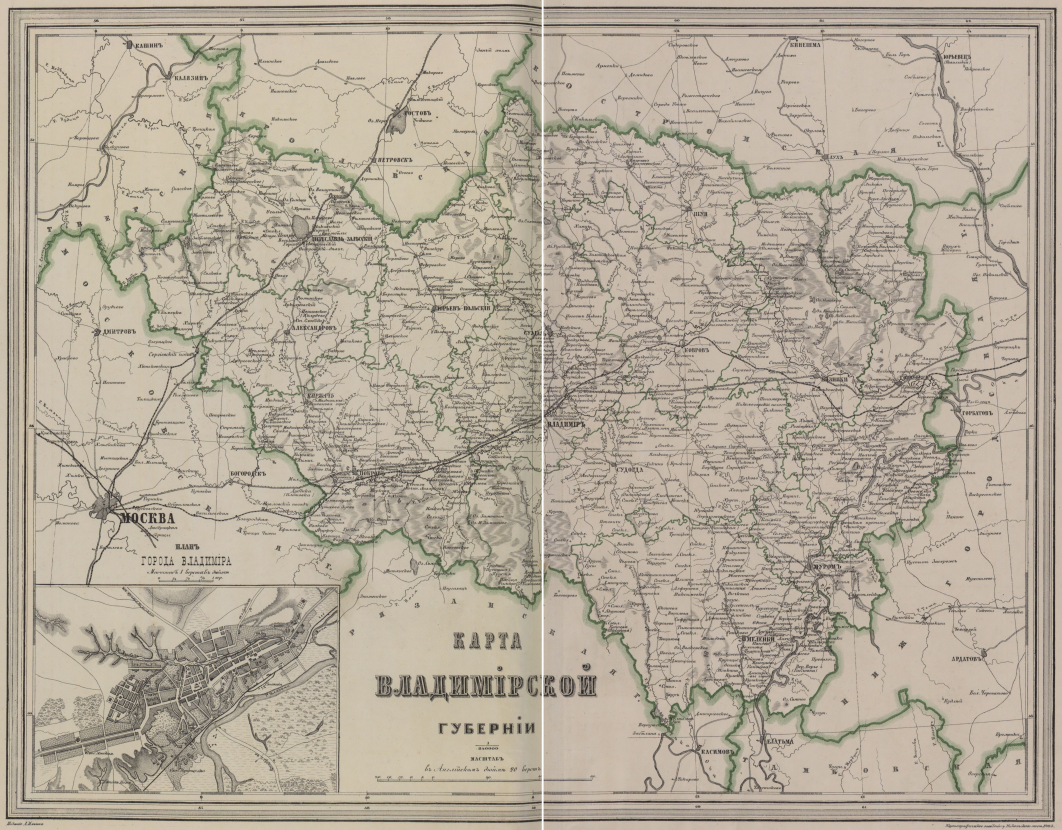
КАРТА
ВЛАДИМІРСКОЙ
ГУБЕРНІИ
МАСШТАБЪ
въ Англійскомъ дюймѣ 20 верстъ
МОСКВА
ПЛАНЪ
ГОРОДА ВЛАДИМІРА
КАШИНЪ
КАЛЯЗИНЪ
РОСТОВЪ
ПЕТРОВСКЪ
ПЕРЕСЛАВЛЬ-ЗАЛЕССКІЙ
ДМИТРОВЪ
АЛЕКСАНДРОВЪ
ЮРЬЕВЪ-ПОЛЬСКІЙ
КИРЖАЧЪ
БОГОРОДСКЪ
ВЛАДИМІРЪ
СУДОГДА
КОВРОВЪ
ШУЯ
ГОРОХОВЕЦЪ
МУРОМЪ
МЕЛЕНКИ
КАСИМОВЪ
ЕЛАТЬМА
АРДАТОВЪ
КИНЕШМА
ЮРЬЕВЪ
ЛУХЪ

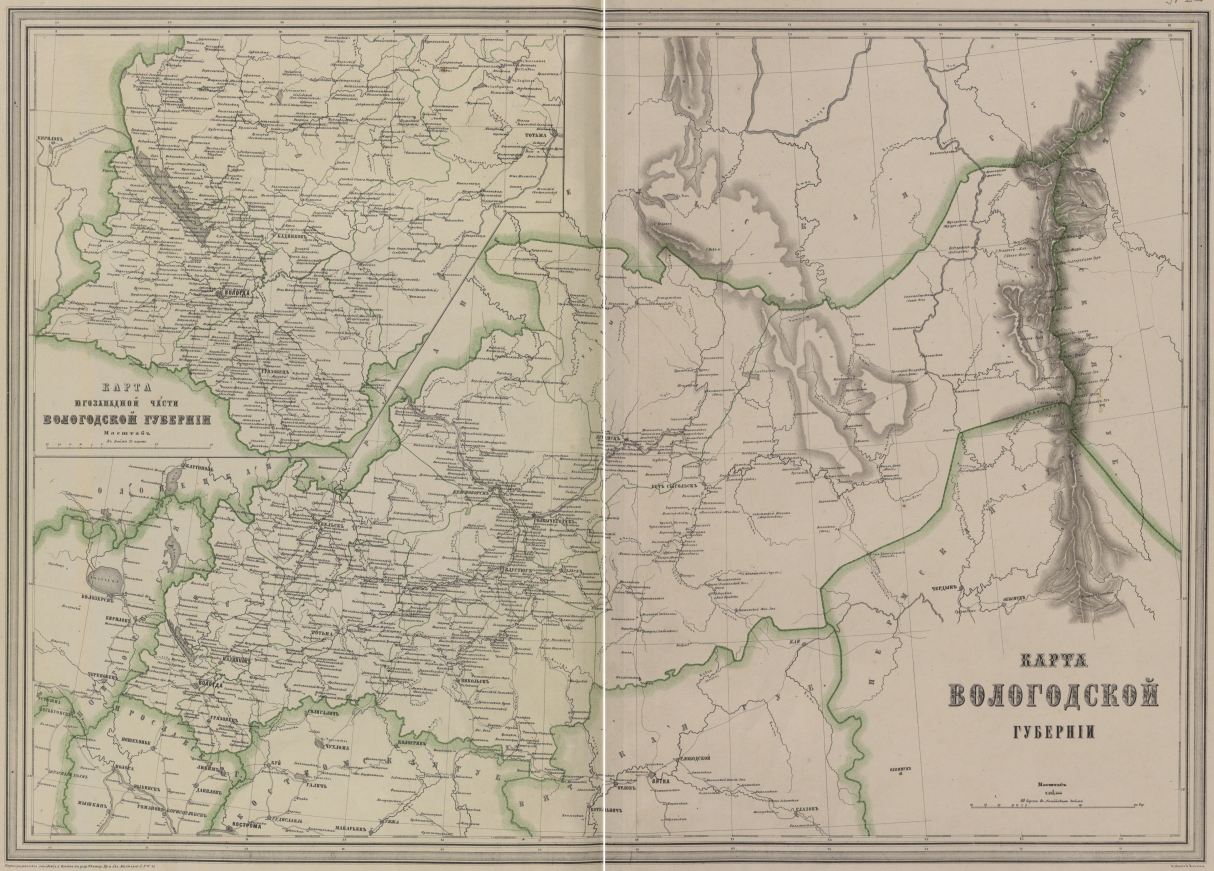
КАРТА
ВОЛОГОДСКОЙ ГУБЕРНІИ

№ 13

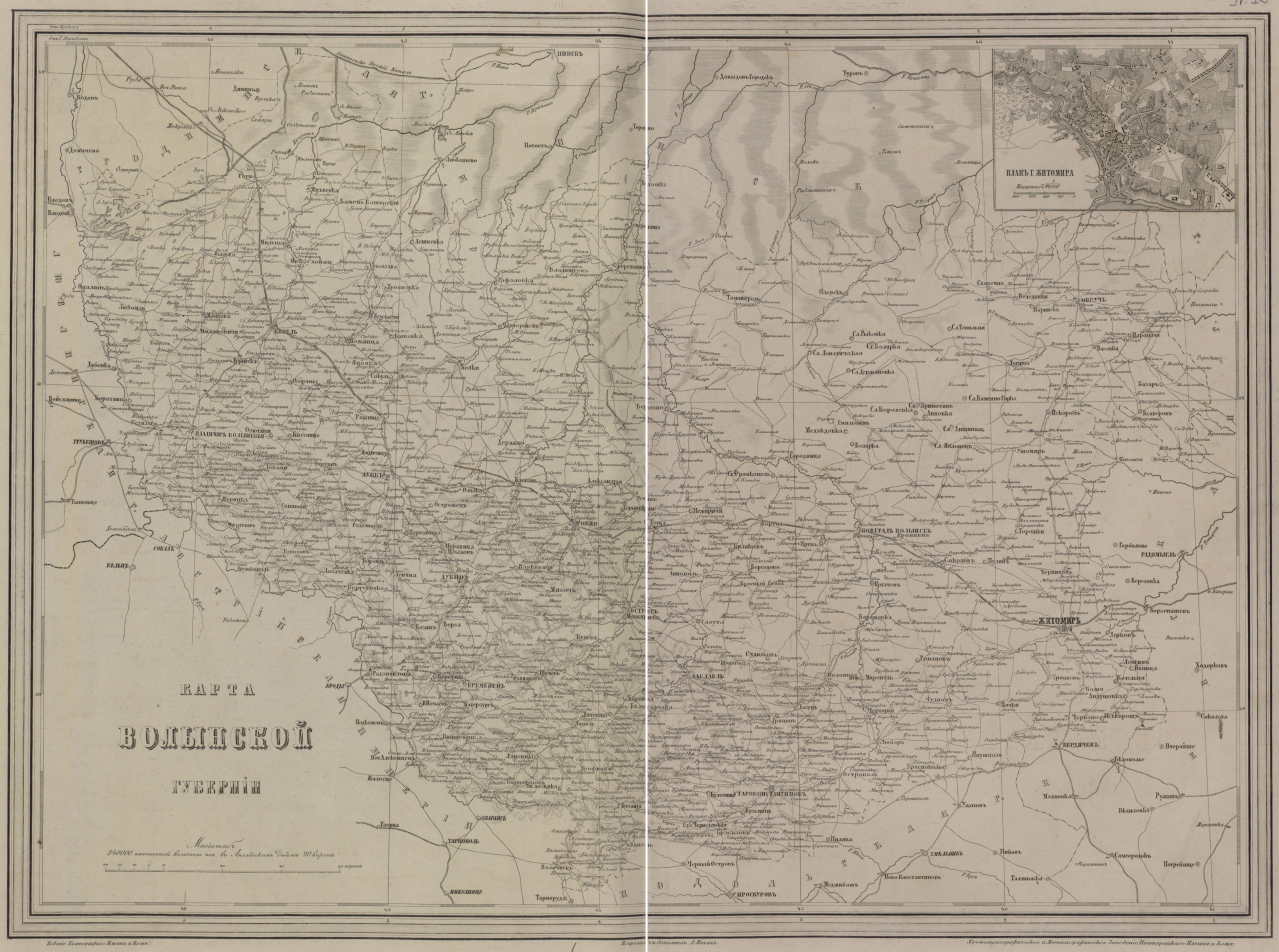

Изданіе Военно-Топографическаго Депо Военнаго Министерства.

Гравировано въ Департаментѣ Генеральнаго Штаба.

Хромолитографировано въ Военно-Топографическомъ Заведеніи Военнаго Министерства.

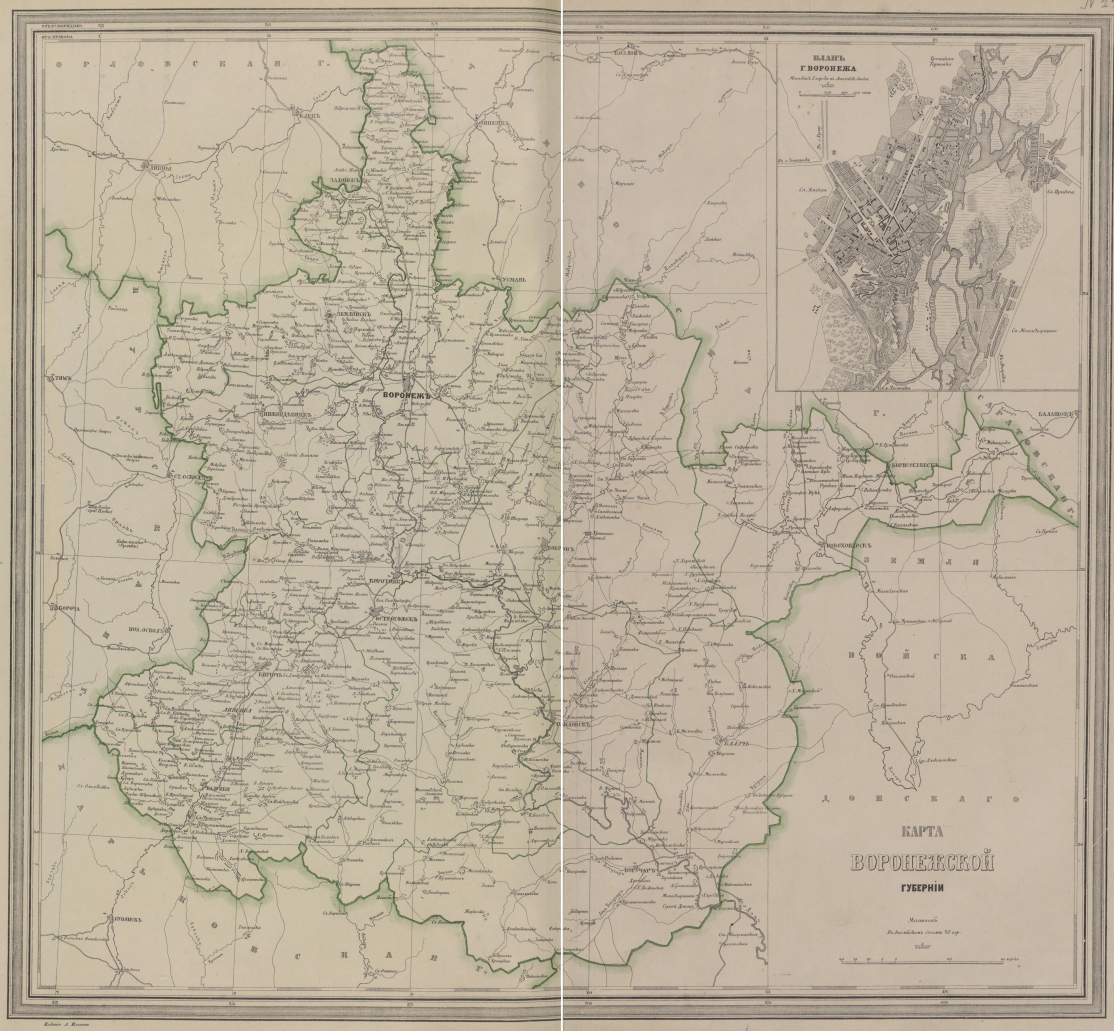
КАРТА
ВОРОНЕЖСКОЙ
ГУБЕРНІИ
ПЛАНЪ
Г. ВОРОНЕЖА
ВОРОНЕЖЪ
ЗАДОНСКЪ
ЗЕМЛЯ
ВОЙСКА
ДОНСКАГО

КАРТА
ВЯТСКОЙ
ГУБЕРНІЙ
Масштабъ
30 верстъ въ Англійскомъ Дюймѣ
1/1000.000
ВОЛГОДСКАЯ ГУБ.
КОСТРОМСКАЯ ГУБ.
НИЖЕГОРОД. ГУБ.
КАЗАНСКАЯ ГУБ.
ПЕРМСКАЯ ГУБ.
УФИМСКАЯ ГУБ.
ВЯТКА
ОРЛОВЪ
КОТЕЛЬНИЧЪ
СЛОБОДСКОЙ
ЕЛАБУГА
ВЕТЛУГА
ЯРАНСКЪ
МАРКОВОМОСТЕЙСКЪ
СВІЯЖСКЪ
КАЗАНЬ
АРСКЪ
МАМАДЫШЪ
ЕЛАБУГА
МЕНЗЕЛИНСКЪ
КАРАНУЛЪ
№15
№15

Изданіе Полтарацкаго Ильина и К°. Исправилъ и дополнилъ А. Ильинъ. Хромолитографическое и Металлографическое заведеніе Полтарацкаго Ильина.

-16-

-16-

КАРТА
ЗЕМЛИ
ВОЙСКА ДОНСКАГО
Масштабъ
1/1000
долго настоящей вѣрности
ПЛАНЪ
ГОРОДА НОВО-ЧЕРКАСКА
Масштабъ
КОБРОВЪ
ПАВЛОВСКЪ
КОГУЧАРЪ
ВОРОНЕЖСКАЯ
КОВСКАЯ
ХАРЬ
СЛАВЯНСКЪ
СЛАВЯНСКЕРСКЪ
ЕКАТЕРИНОСЛАВСКАЯ
НОВО-ЧЕРКАСКЪ
ТАГАНРОГЪ
АЗОВСКОЕ МОРЕ
ЕЙСКЪ
КУБАНСКАЯ ОБЛАСТЬ
СТАВРОПОЛЬСКАЯ
САРАТОВСКАЯ
ЖАРЖЕЛЬЕ
ЕКАТЕРИНОСЛАВСКАЯ
ЛЕХАНСКАЯ

№ 28

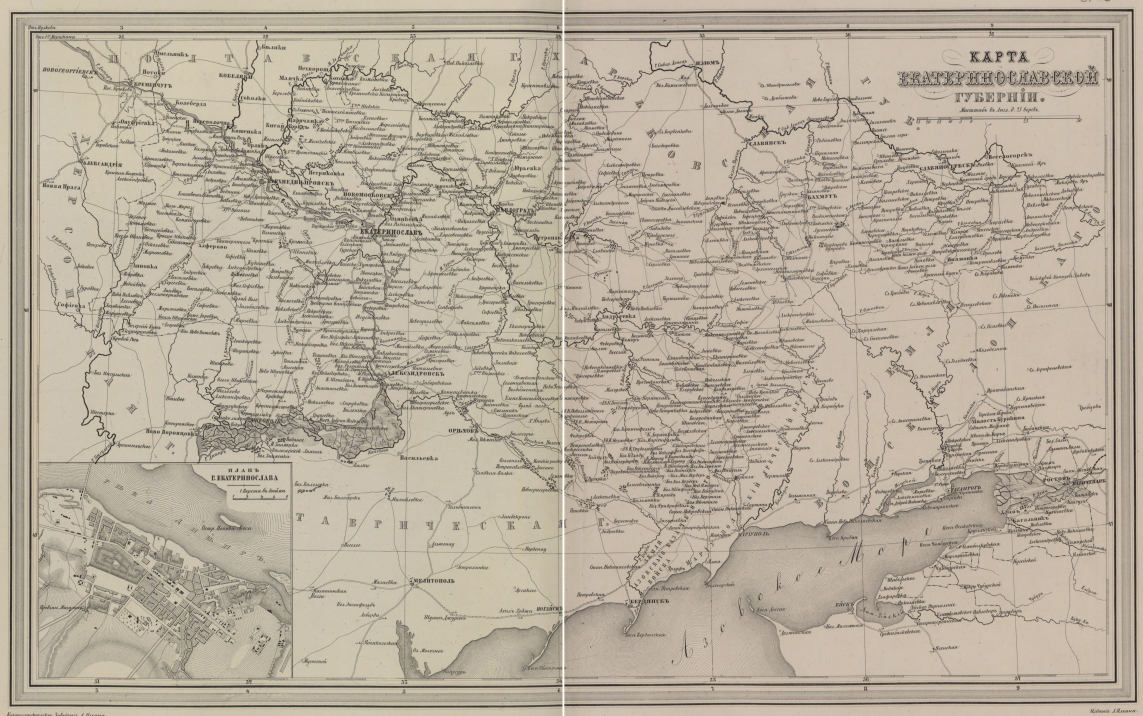

Картографическое Заведение А. Ильина.

Изданіе А. Ильина.

№ 19
КАРТА
КАВКАЗСКАГО КРАЯ
Составленная по новейшимъ свѣдѣніямъ.
Барономъ Темирсофомъ Ивановымъ Кондратьевымъ.
Масштабъ
1869.
Изданіе Картографическаго заведенія А. Ильина.
УСЛОВНЫЕ ЗНАКИ
ГУБЕРНСКІЕ
УѢЗДНЫЕ
ОКРУЖНЫЕ
Крѣпости и Укрѣпленія
Города
Почтовыя станціи
Государственныя
Частныя
Дороги
ЧЕРНОЕ МОРЕ
КАСПІЙСКОЕ МОРЕ
ПЕРСІЯ
ТРЕБИЗОНДЪ
ТИФЛИСЪ
ЕРИВАНЬ
ТАВРИЗЪ
ТЕГЕРАНЪ
ЕРЗЕРУМЪ
КАРСЪ
БАКУ
ДЕРБЕНТЪ
ТЕРЕКЪ
КУБАНЬ
КУМА
КУМЫКИ
ТЕМИРХАНЪ-ШУРА
ГРОЗНЫЙ
ВЛАДИКАВКАЗЪ
ТАГАНРОГЪ
ЕЙСКЪ
ТАМАНЬ
КЕРЧЬ
ЕНИКАЛЕ
ТРАПЕЗУНДЪ
ТРЕБИЗОНДЪ
ЕРЗЕРУМЪ
ТИФЛИСЪ
ЕРИВАНЬ
ТАВРИЗЪ
ТЕГЕРАНЪ
КАРСЪ
БАКУ
ДЕРБЕНТЪ
ТЕРЕКЪ
КУБАНЬ
КУМА
КУМЫКИ
ТЕМИРХАНЪ-ШУРА
ГРОЗНЫЙ
ВЛАДИКАВКАЗЪ
ТАГАНРОГЪ
ЕЙСКЪ
ТАМАНЬ
КЕРЧЬ
ЕНИКАЛЕ
ТРАПЕЗУНДЪ

№ 20

КАРТА
КАЗАНСКОЙ
ГУБЕРНІИ
Масштабъ
КАЗАНЬ
ЧИСТОПОЛЬ
ЛАИШЕВО
СПАССКЪ
БУИНСКЪ
СИМБИРСКЪ
ПЛАНЪ
ГОРОДА КАЗАНИ

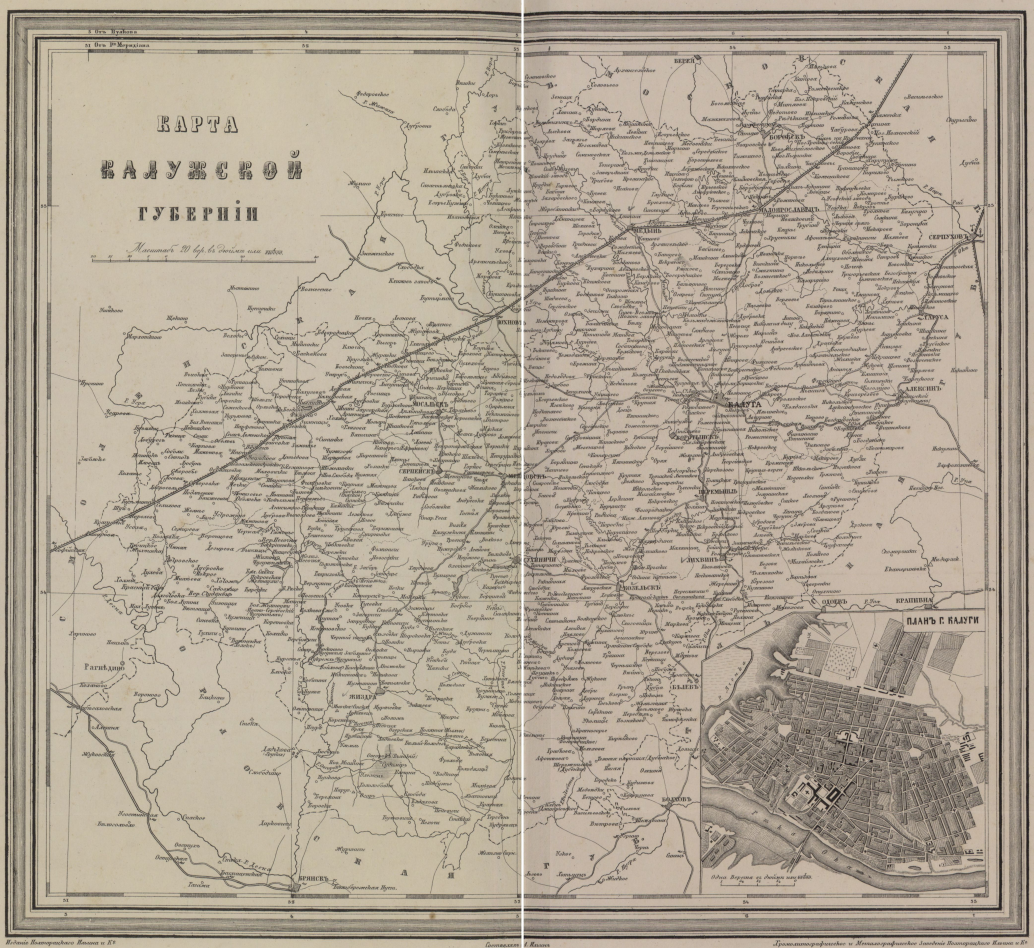
КАРТА
КАЛУЖСКОЙ
ГУБЕРНІИ
Масштабъ 20 вер. въ дюймѣ или 1 дюймъ
ПЛАНЪ Г. КАЛУГИ
КАЛУГА
ОДОЕВЪ
КРАПИВНА
БЕЛЕВЪ
БОЛХОВЪ
ЖИЗДРА
КРЯНСКЪ
Рагнѣдино
Изданіе Полторацкаго Ивана и К°
Составилъ А. Ильинъ
Хромолитографическое и Металлографическое Заведеніе Полторацкаго Ивана и К°

-21-

№21

КАРТА
КІЕВСКОЙ
ГУБЕРНІИ
Масштабъ
Въ Англійскомъ Дюймѣ 20 верстъ или 1/1000 настоящей величины
ЧЕРНИГОВЪ
ОСТЕРЪ
КОЗЕЛЕЦЪ
КІЕВЪ
ЖИТОМИРЪ
ВАСИЛЬКОВЪ
ПЕРЕКОЛЛЕВЪ
ПЛАНЪ Г. КІЕВА
ЧИГИРИНЪ
ЛИПОВЕЦЪ
ТАРАЩА
ЛИНОВЕЦЪ
ВЯННИЦА
КРАЦЛАВЪ
ТАЙСИНЪ
УМАНЬ
ЛИПОМИРГОРОДЪ
ЕЛИСАВЕТГРАДЪ
АЛЕКСАНДРІЯ
Новая Ирша
Новая Полтавская Улица и Кожи
Нотариусъ и Дмитрій А. Ильинъ
Архитектурно-Фотографическое Заведеніе Новгородцева Улица и Кожи

№ 22

37

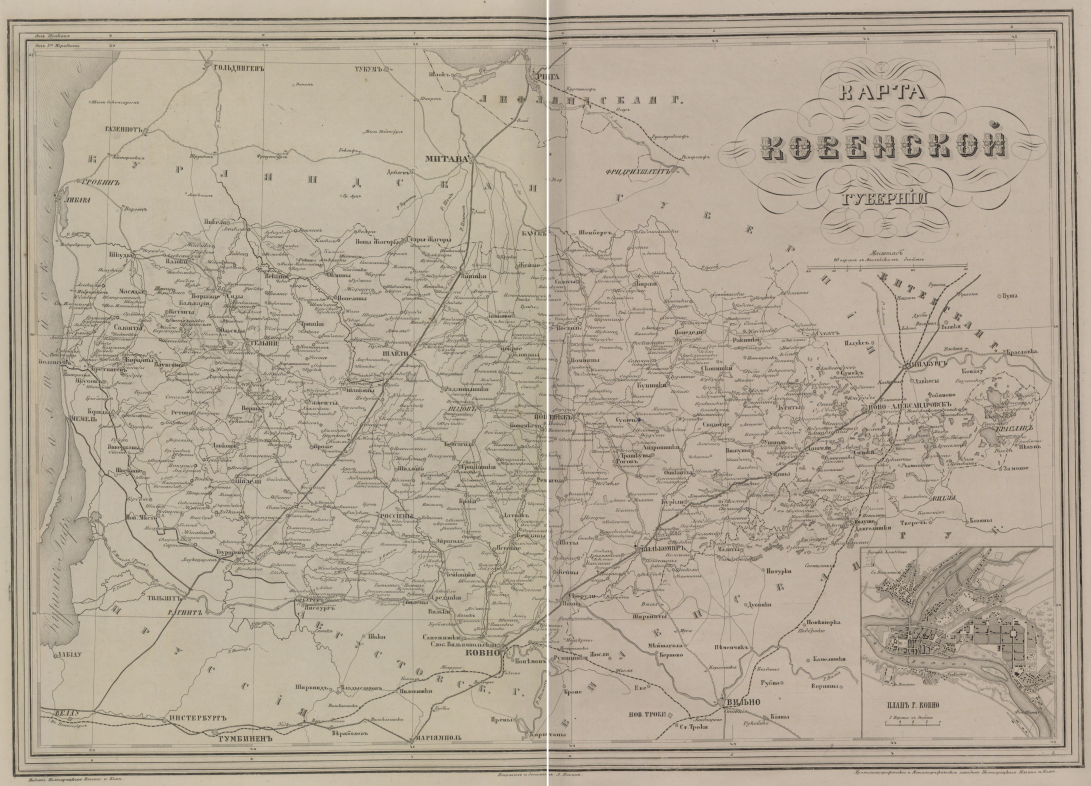
КАРТА
КОВЕНСКОЙ
ГУБЕРНІИ
ЛИФЛЯНДСКАЯ Г.
КУРЛЯНДСКАЯ
ГУБЕРНІЯ
ЕНТЕЛЬСКАЯ Г.
ПРУССІЯ
ЕРУСТОВСК. Г.
КОВНО
ВИЛЬНО
МИТАВА
ШАВЛИ
ПОНЕВЕЖЪ
РОССІЕНЫ
ТИЛЬЗИТЪ
ИНСТЕРБУРГЪ
ГУМБИНЕНЪ
МАРІЯМПОЛЬ
ГОЛЬДИНГЕНЪ
ТУКУМЪ
ГАЗЕНПОТЪ
ГРОБИНЪ
ЛИБАВА
ЛАБІАУ
ВЕЛАУ
ПОНО-АЛЕКСАНДРОВСКЪ
КРАСЛАВЪ
ВИЛЬНА
ПЛАНЪ Г. КОВНО

41
№24

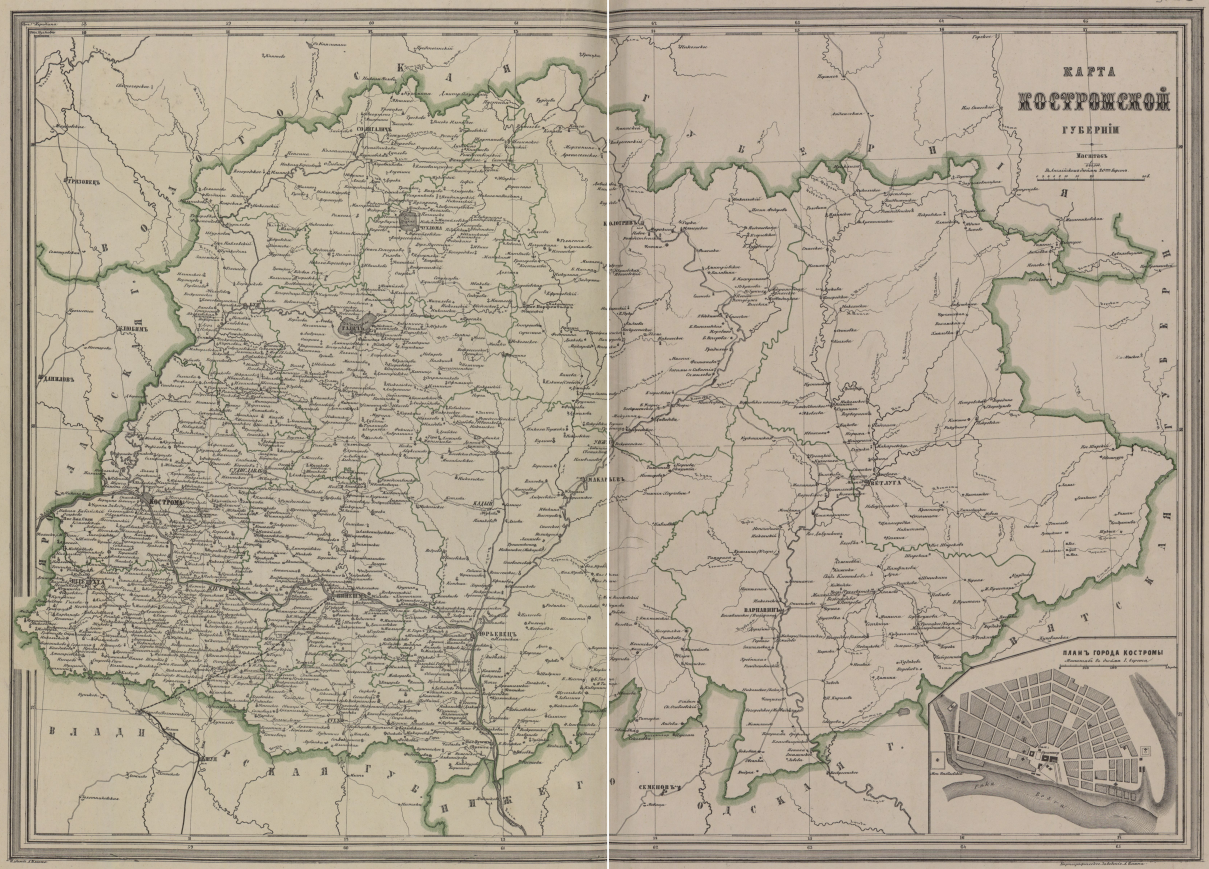
КАРТА
КОСТРОМСКОЙ
ГУБЕРНІИ
ПЛАНЪ ГОРОДА КОСТРОМЫ
КОСТРОМА
ВЛАДИМІРСКАЯ ГУБ.
НИЖЕГОРОДСКАЯ Г.
ВЯТСКАЯ ГУБЕРНІЯ
СЕМЕНОВЪ
ВАРНАВИНЪ
КЕТАУТА
МАКАРЬЕВЪ
ЧУХЛОМА
ГРИЗОВЕЦЪ
ДАНИЛОВЪ
КЛИНЦЫ
СТАНСЛАВЪ
КАЛІОВ
ЮРЬЕВЕЦЪ
ЧУХЛОМА
ЯРОСЛАВСКАЯ Г.
ВОЛОГОДСКАЯ ГУБЕРНІЯ

№25

КАРТА
КУРЛЯНДСКОЙ
ГУБЕРНІИ
составлена
1/840000
НАСТОЯЩЕЙ ВЕЛИЧИНЫ
ПЛАНЪ Г. МИТАВЫ.
МИТАВА
РИГА
ВИНДАВА
ПИЛЬТЕНЪ
ТУКУМЪ
ГАЛЬДИНГЕНЪ
ГОЛЬДИНГЕНЪ
ВЕНЕВЕНЪ
ЛАУЕНЪ
ЛАВЛИ
ПОНЕВѢЖЪ
ЮНО-АЛЕКСАНДРОВСКЪ
РѢЖИЦА
Балтійское море
Рижскій Заливъ

№26

КАРТА
КУРСКОЙ
ГУБЕРНІИ
г. КУРСКЪ
ЧЕРНИГОВСКАЯ ГУБЕРНІЯ
ПОЛТАВСКАЯ ГУБЕРНІЯ
ОРЛОВСКАЯ ГУБЕРНІЯ
ВОРОНЕЖСКАЯ ГУБЕРНІЯ
ТАМБОВСКАЯ ГУБЕРНІЯ
КУРСКЪ
ОБОЯНЬ
ЩИГРЫ
ДМИТРІЕВЪ
СУДЖА
РЫЛЬСК
ГЛУХОВЪ
ПУТИВЛЬ
НОВГОРОДЪ-СѢВЕРСКІЙ
ЛГОВЪ
ТИМЪ
ЩИГРОВЪ
ФАТЕЖЪ
СТАРЫЙ ОСКОЛЪ
НИКОЛЬСКОЕ
ВОРОНЕЖЪ
БОГУЧАРЪ
ПАВЛОВСКЪ
БОГОДУХОВЪ
ВОЛОКОНСКОЕ
ВЕРХНІЙ ОЛЬШАНЪ
ВЕРХОВЬЕ
ЛИВНЫ
ЕЛЕЦЪ
ЗАДОНСКЪ
ЗМІЕВКА
ЗАЛЕГОЩЬ
ЗМІЕВЪ
ЗОЛОТАРЕВКА
ЗОЛОТАРЕВКА
ЗОЛОТАРЕВКА

№27

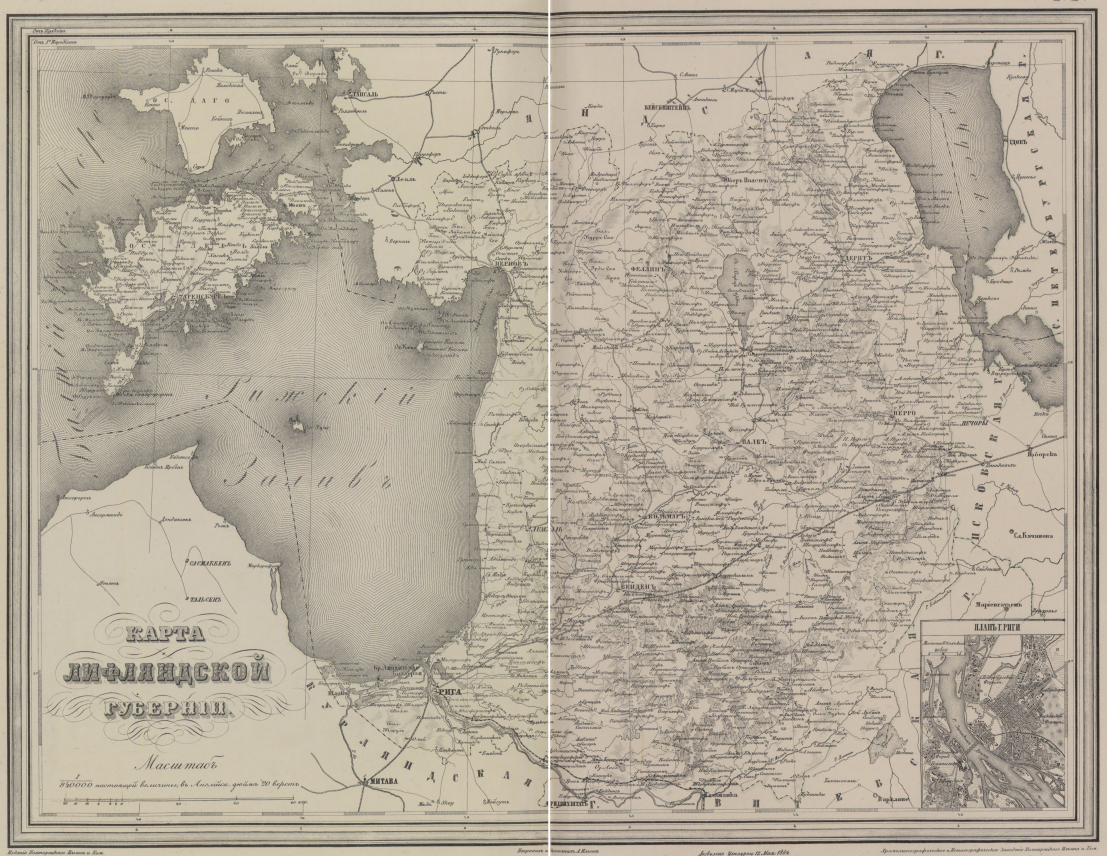

Изданіе Полтаврскаго Мѣстнаго Ком. Печатано въ Типографіи А. Кожина Дозволено Цензурою 12 Мая 1864 Промышленно-графическое и Хозяйственное Заведеніе Полтаврскаго Мѣстнаго Ком.

КАРТА
МИНСКОЙ
ГУБЕРНІИ
ПЛАНЪ Г. МИНСКА
МИНСКЪ
МОГИЛЕВЪ
БОБРУЙСКЪ
ГОМЕЛЬ
ВИТЕБСКЪ
ВИЛЬНО
ГРОДНО
СМОЛЕНСКЪ
ЧЕРНИГОВЪ
КІЕВЪ
ВОЛЫНЬ
ПОЛЕСІЕ

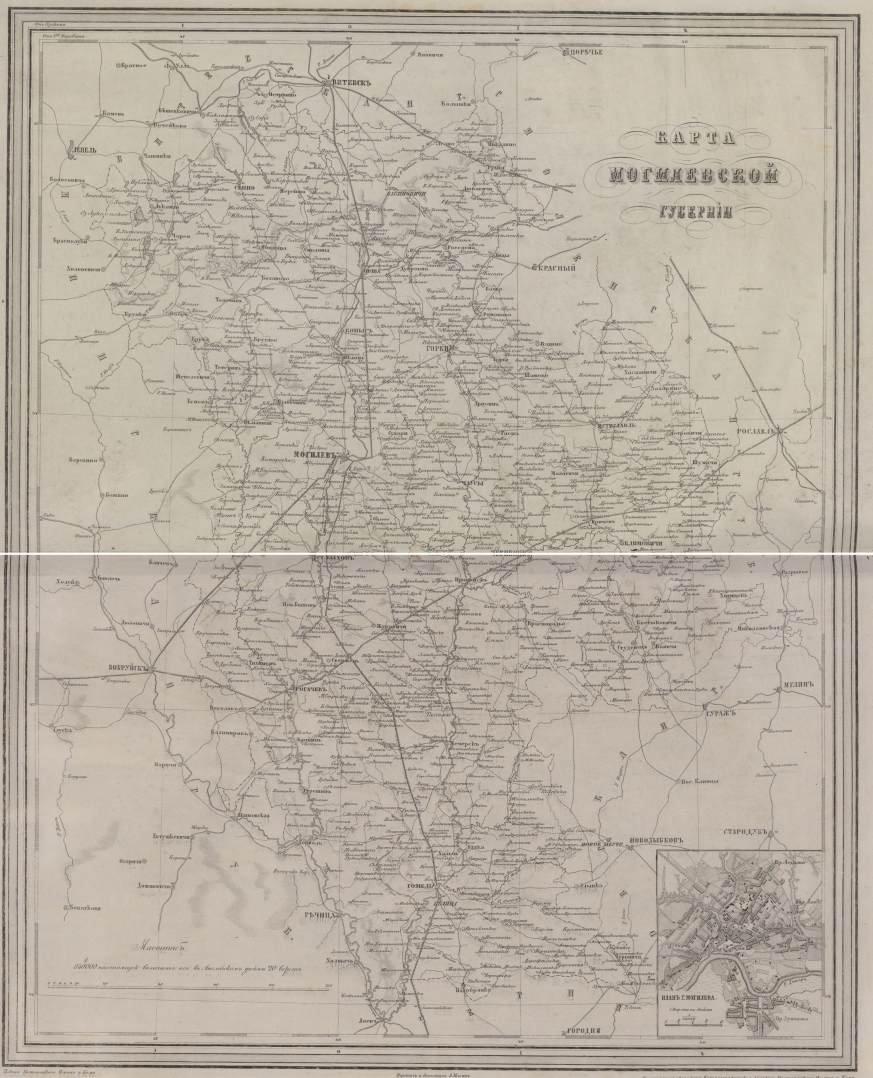
КАРТА
МОГИЛЕВСКОЙ
ГУБЕРНІИ
ВИТЕБСКЪ
ЛЕПЕЛЬ
КРАСНЫЙ
ГОРЕЦЪ
МОГИЛЕВЪ
РОСЛАВЛЬ
КЛИМОВИЧИ
БОБРУЙСКЪ
РОГАЧЕВЪ
МЕЛИНЪ
СУРАЖЪ
СТАРОДУБЪ
НОВОЗЫБКОВЪ
ГОМЕЛЬ
РѢЧИЦА
ГОРОДНЯ
ПЛАНЪ Г. МОГИЛЕВА.
Масштабъ

№30

53

КАРТА
МОСКОВСКОЙ
ГУБЕРНІИ

МАСШТАБЪ

ПЛАНЪ Г. МОСКВЫ

МАСШТАБЪ

МОСКВА

ВЕРЕЯ

ЗВЕНИГОРОДЪ

ВОЛОКОЛАМСКЪ

ИОСИФОВЪ-ВОЛОЦКІЙ

ДМИТРОВЪ

ПЕРЕСЛАВЛЬ-ЗАЛЕССКІЙ

ПЕРЕЯСЛАВЛЬ

ПОГОСТЪ

БОГОРОДСКЪ

ЗВЕНИГОРОДЪ

ЗАРАЙСКЪ

КАШИРА

ЕПИФАНЬ

ВЕРЕЯ

МОЖАЙСКЪ

БОРОВСКЪ

МАЛОЯРОСЛАВЕЦЪ

ЖИЗДРА

ЖИЗДРА

ЮРЬЕВЪ

ВЛАДИМІРЪ

ПЕРЕЯСЛАВЛЬ-ЗАЛЕССКІЙ

ВОРЧЕНА

ЖИЗДРА

ЖИЗДРА

ЖИЗДР

КАРТА
НИЖЕГОРОДСКОЙ
ГУБЕРНІИ
НИЖНІЙ НОВГОРОДЪ
ВАСИЛЬСУРСКЪ
МУРОМЪ
АРЗАМАСЪ
АРЗАМАСЪ
КРАСНОСЛОБОДСКЪ
ПЛАНЪ
НИЖНАГО НОВГОРОДА

№32

КАРТА
НОВГОРОДСКОЙ
ГУБЕРНІЙ
МАСШТАБЪ
ОЗЕРО ЛАДОЖСКОЕ
С. ПЕТЕРБУРГЪ
НОВГОРОДЪ
ОЗ. ИЛЬМЕНЬ
БЕЛОЗЕРО
ВОЛОГДА
ПЛАНЪ
Г. НОВГОРОДА.
Масштабъ
СОФІЙСКАЯ
СТОРОНА

№ 33

КАРТА
ОЛОНЕЦКОЙ
ГУБЕРНІИ
МАСШТАБЪ
ПЛАНЪ
Г. ПЕТРОЗАВОДСКА
ПЕТРОЗАВОДСКЪ
ПУДОЖЪ
ОНЕГА
СЕРДОБОЛЬ
ЕСТОЛЬМЪ
ОЛОНЕЦЪ
ЛОДЕЙНОЕ ПОЛЕ
ВОЛЬНАЯ ЛАДОГА
С. ПЕТЕРБУРГЪ
ШЛИССЕЛЬБУРГЪ
Онежское
Озеро
Ладожское
Озеро

№ 34

КАРТА
УФИМСКОЙ
И
ОРЕНБУРГСКОЙ
ГУБЕРНІЙ
ЕЛАБУГА
МАМЛЕЕВСКЪ
БУГУЛЬМА
БЕЛЕБЕЙ
СТЕРЛИТАМАКЪ
БУЗУЛУКЪ
ЗЕМЛЯ УРАЛЬСКАГО КАЗАЧЬЯГО ВОЙСКА
ОРЕНБУРГЪ
ИЛЕЦКАЯ ЗАЩИТА
ОРСКЪ
ТРОИЦКЪ
ПЕТРОПАВЛОВСКЪ
ПЛАНЪ
Г. УФЫ
ПЛАНЪ
Г. ОРЕНБУРГА

№35

КАРТА
ЗЕМЛИ УРАЛЬСКАГО КАЗАЧЬЯГО
ВОЙСКА.
Масштабъ 70 верстъ
Оренбургскаго
Уральскаго
Новоузенскаго
Саратовскаго
Самарскаго
Астраханскаго
Ставропольскаго
Киргизской степи
Оренбургскаго
Ведомства
Букеевской Орды
Каспійское Море
Оренбургъ
Уральскъ
Новоузенскъ
Гурьевъ городокъ
Сахарная
Калмыковская
Кулагинская
Бр. Топольная
Бр. Гурьевская
Бр. Малайсан сор
Бр. Зарницкая
Бр. Зарницкая
Бр. Зарницкая

64
65
136

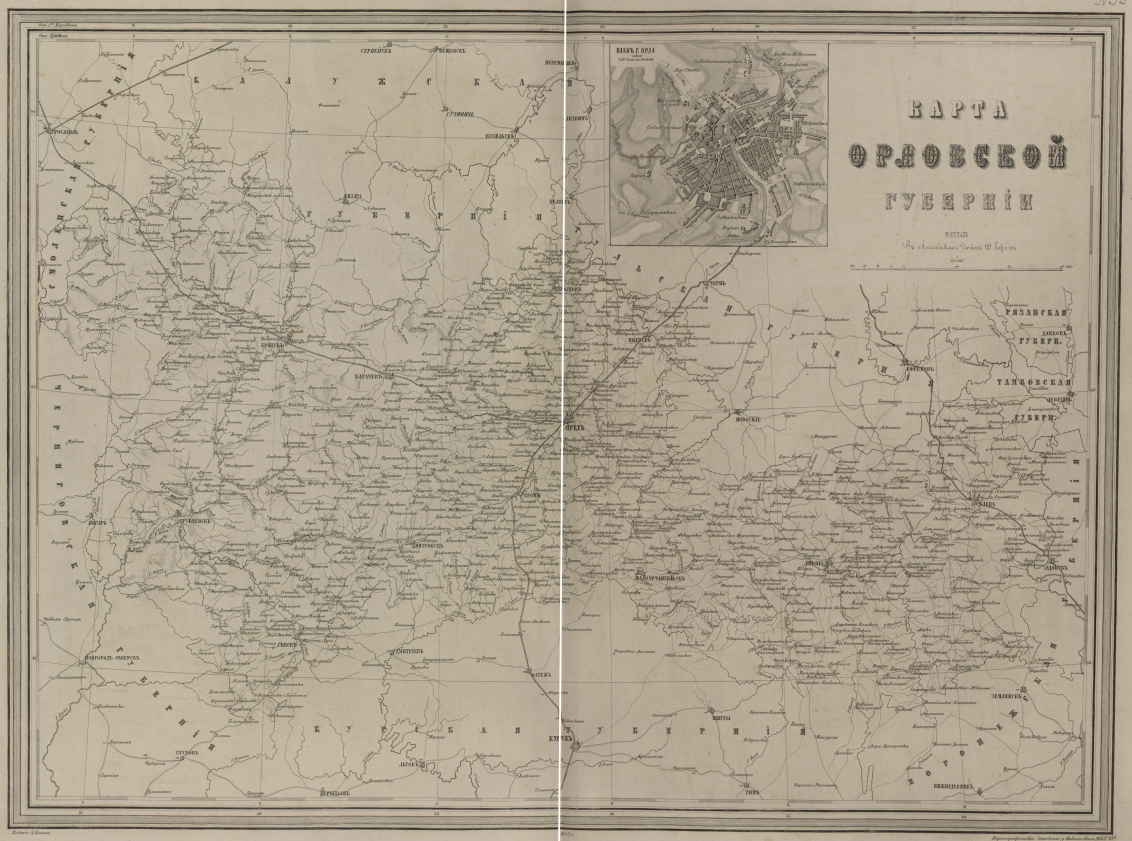
КАРТА
ОРЛОВСКОЙ
ГУБЕРНІИ
КАЛУЖСКАЯ
ТУЛЬСКАЯ
КУРСКАЯ
РЯЗАНСКАЯ
ТАМБОВСКАЯ
ОРЕЛЪ

№ 37
68
Планъ
Г. ПЕНЗЫ
КАРТА
ПЕНЗЕНСКОЙ
ГУБЕРНІЙ
Масштабъ
15 верстъ въ Англійскомъ дюймѣ или 1:1800
ПЕНЗА
ГОРОДИЩЕ
КУЗНЕЦКЪ
ЧЕМБАРЪ
КИРСАНОВЪ
ТЕМНИКОВЪ
КРАСНОСЛОБОДСКЪ
ПОЧИНКИ
АРДАТОВЪ
КОРСУНЬ
ЧЕРНИЦЫ
ЛОМОВЪ
ВЕРХН. ЛОМОВЪ
ВЕЛИКАЯ ЛОМОВЪ
ИНСАРЪ
ИНСАРЪ
ЛАРОВЛАТЪ
СПАСКЪ
ЕЛЕНИНЪ
ЧЕМБАРЪ
ЛОМОВЪ
ВЕРХН. ЛОМОВЪ
ВЕЛИКАЯ ЛОМОВЪ
ИНСАРЪ
ЛАРОВЛАТЪ
ПЕНЗА
ГОРОДИЩЕ
КУЗНЕЦКЪ
ОВСКАЯ
ГУБЕРНІЯ
САРАТОВСКАЯ
ГУБЕРНІЯ
СИМБИРСКАЯ
ГУБЕРНІЯ
ТАМБОВСКАЯ
ГУБЕРНІЯ
ВЕЛИКАЯ
ГУБЕРНІЯ
ПЕНЗЕНСКАЯ
ГУБЕРНІЯ
Изданіе А. Маркса.
Картографическое Заведеніе А. Маркса

КАРТА
ПЕРМСКОЙ
ГУБЕРНІИ
ПЛАНЪ
Г. ПЕРМИ
МАСШТАБЪ
Масштабъ 40 вер. въ дюймѣ.
1:1680000
ОРЕНБУРГСКАЯ ГУБЕРНІЯ
ПЕРМЬ
ОЛЕКСИНСКЪ
ЧЕРНОВСКЪ
СЕРАПУЛЬ
Карт. Зав. А. Ильина по Екатер. пр. л. № 14/38.

№ 39

КАРТА ПОДОЛЬСКОЙ ГУБЕРНІИ.

Издѣлъ Г. Ковалевъ

Корпуса Топографическихъ Чертежей Г. Ковалевъ

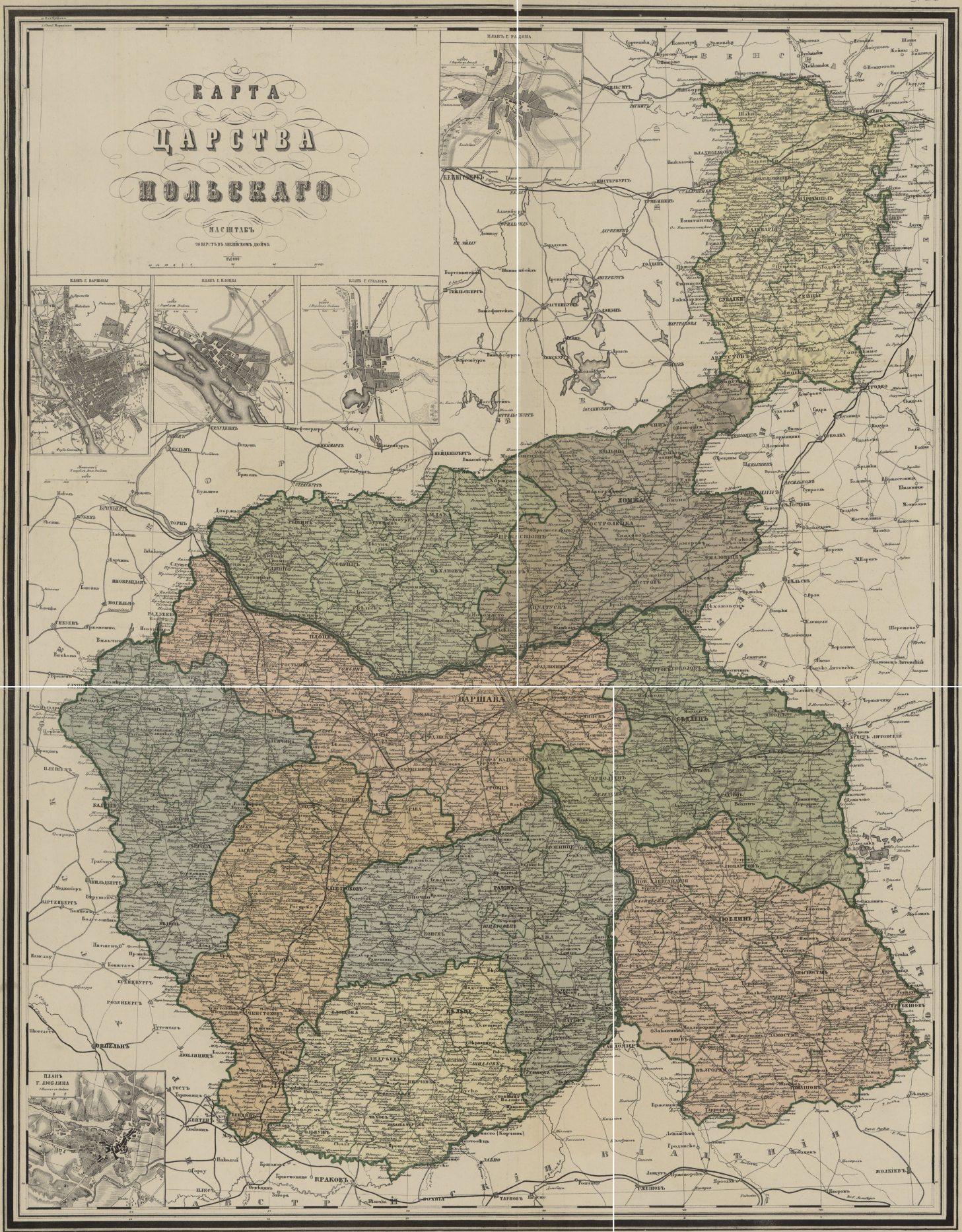
КАРТА
ЦАРСТВА
ПОЛЬСКАГО
МАСШТАБЪ
20 ВЕРСТЪ В АНГЛІЙСКОМЪ ДЮЙМѢ
1/840000
ПЛАНЪ Г. РАДОМА
ПЛАНЪ Г. ВАРШАВЫ
ПЛАНЪ Г. ПЛОЦКА
ПЛАНЪ Г. СУВАЛКЪ
ПЛАНЪ Г. ЛЮБЛИНА
ВАРШАВА
КРАКОВЪ
ЛОМЖА
ОСТРОЛЕНКА
СѢДЛЕЦЪ
ЛЮБЛИНЪ
КѢЛЦЕ
ОППЕЛЬНЪ
ТОРНЪ
ПЛОЦЪ
ПЛЕШЕЦЪ
КАЛИШЪ
ПИОТРКОВЪ
РАДОМСКЪ
КОНСКЪ
ЛЕНЧИЦЪ
ЗАМОСТЬЕ
ЗАМОЙСКЪ
ЖОЛКІЕВЪ
ТАРНОВЪ
РЖЕШОВЪ
ПРЖЕЖОРСКЪ
ЛЕНКЕНЪ
ТОСТЪ
ТАРНОВИЦЪ
ЛЮБЛИНИЦЪ
ПЛЕСЪ
ОСВѢНЦИМЪ
ЗАТОРЪ
ВЕНГРІЯ
ПРУССІЯ
АВСТРІЯ
ВЛАДѢНІЯ

№42

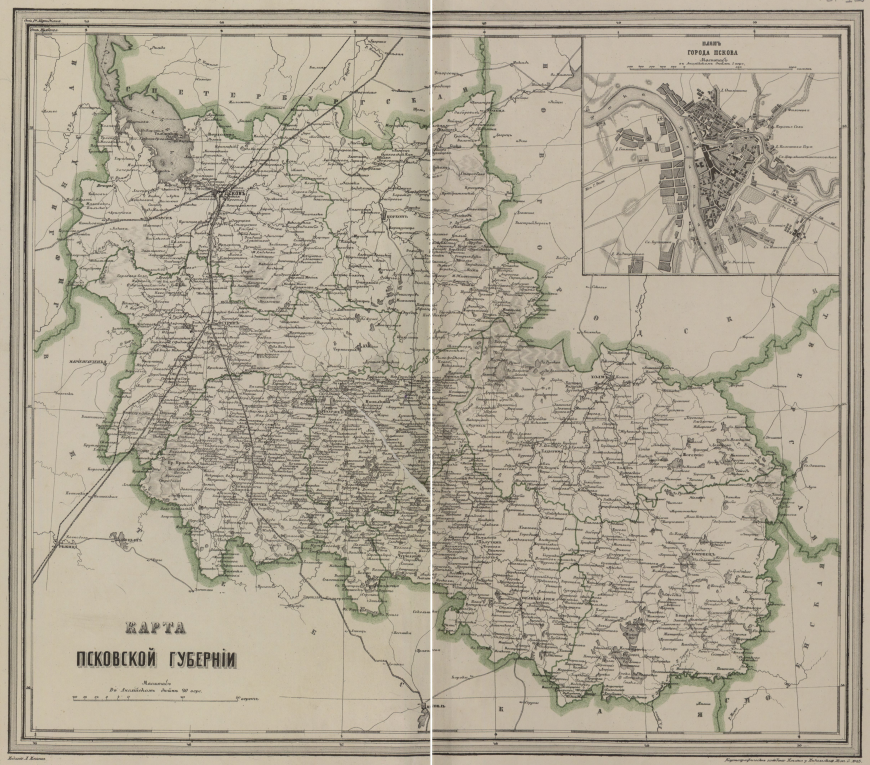

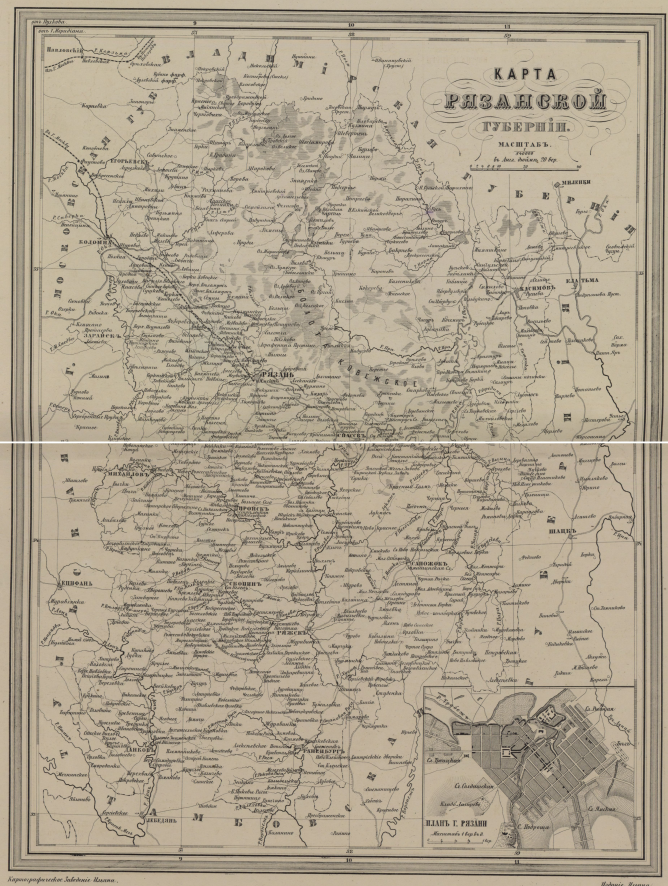
КАРТА
РЯЗАНСКОЙ
ГУБЕРНІИ.
МАСШТАБЪ
ПЛАНЪ Г. РЯЗАНИ

ПЛАНЪ
ГОРОДА САМАРЫ
КАЗАНСКАЯ
СИМБИРСКАЯ
ПЕНЗЕНСКАЯ
САРАТОВСКАЯ
АСТРАХАНСКАЯ
ОРЕНБУРГСКАЯ
ЗЕМЛЯ ОРЕНБУРГСКАГО КАЗАЧЬЯГО ВОЙСКА
КИРГИЗСКАЯ СТЕПЬ
ОРЕНБУРГСКАГО ВѢДОМСТВА
ЗЕМЛЯ УРАЛЬСКАГО КАЗАЧЬЯГО ВОЙСКА
КАРТА
САМАРСКОЙ
ГУБЕРНІИ
МАСШТАБЪ

КАРТА
С-ПЕТЕРБУРГСКОЙ
ГУБЕРНІИ
С.ПЕТЕРБУРГЪ
НОВГОРОДЪ
ПСКОВЪ
ЭСТЛЯНДСКАЯ ГУБ.
ЛИФЛЯНДСКАЯ ГУБ.
ВЫБОРГСКАЯ ГУБ.

КАРТА
САРАТОВСКОЙ
ГУБЕРНІИ
Планъ
Г. САРАТОВА

КАРТА
СИМБИРСКОЙ
ГУБЕРНІИ.
Масштабъ
20 верстъ въ Лондонскомъ дюймѣ или 1/840,000
КАЗАНСКАЯ ГУБЕРНІЯ
НИЖЕГОРОДСКАЯ ГУБ.
ПЕНЗЕНСКАЯ ГУБЕРНІЯ
САРАТОВСКАЯ Г.
САМАРСКАЯ ГУБЕРНІЯ
КУРМЫШЪ
КАРИНЪ
СЕРГАЧЬ
МЫШИЛЬСКЪ
БУИНСКЪ
ТЕТЮШЪ
СПАСКЪ
АРДАТОВЪ
АЛАТЫРЬ
КОТОВОЗЪ
КОРСУНЬ
СЕНГИЛЕЙ
СТАВРОПОЛЬ
САМАРА
СЫЗРАНЬ
ГОРОДИЩЕ
Г. СИМБИРСКЪ
Литографія Лондонскаго Лѣсопильнаго Кампанія
Издатель А. Ильинъ

КАРТА
СМОЛЕНСКОЙ
ГУБЕРНІИ
ПЛАНЪ
ГОРОДА СМОЛЕНСКА
ЧЕРНИГОВСКАЯ
ГУБЕРНІЯ

№ 49

89

КАРТА ТАВРИЧЕСКОЙ ГУБЕРНІИ.

МАСШТАБЪ

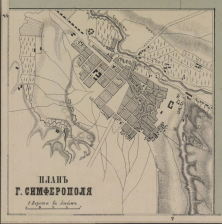

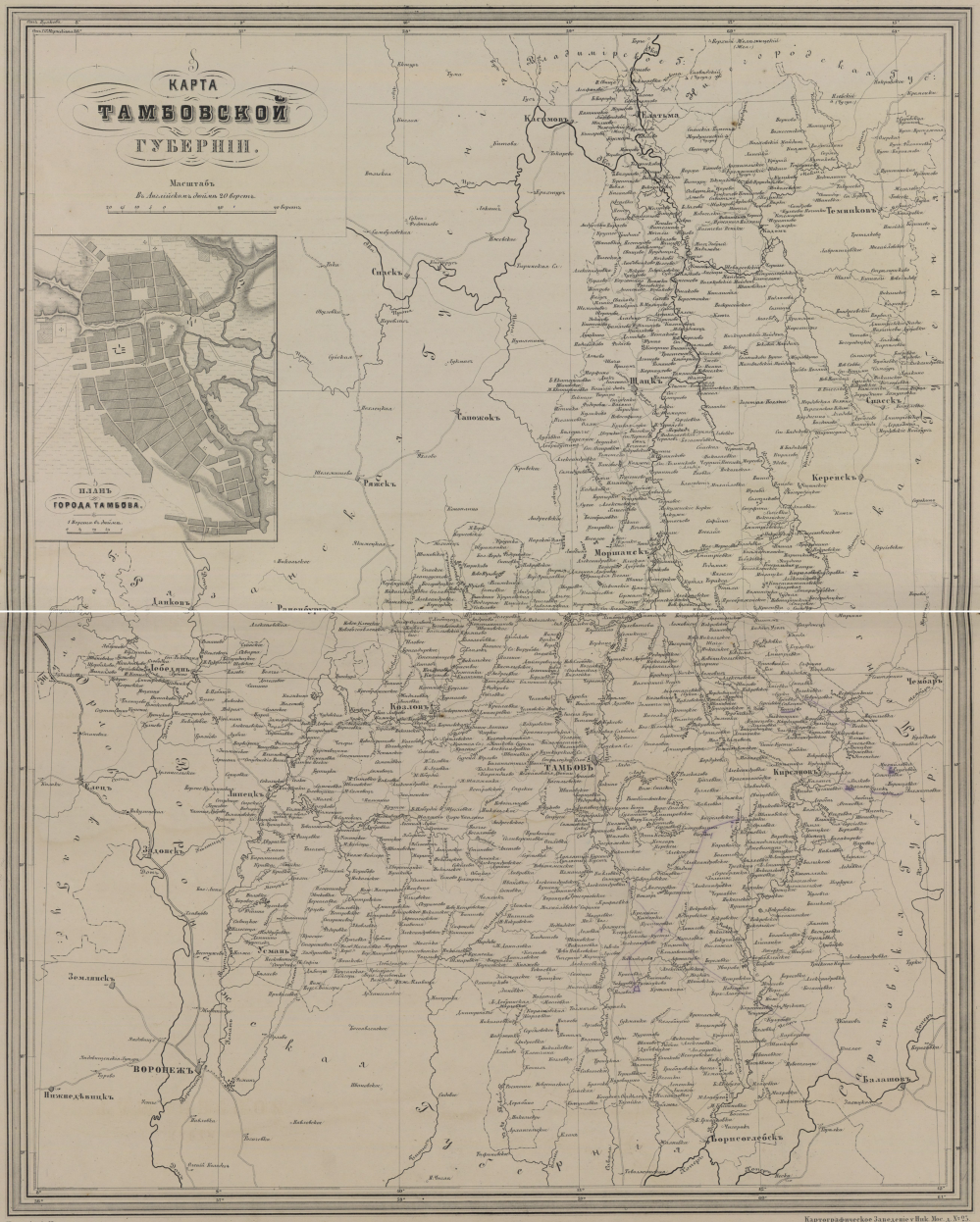

Изданіе А. Ильина.

Картографическое Заведеніе у Ник. Мас. д. № 25.

93
№51

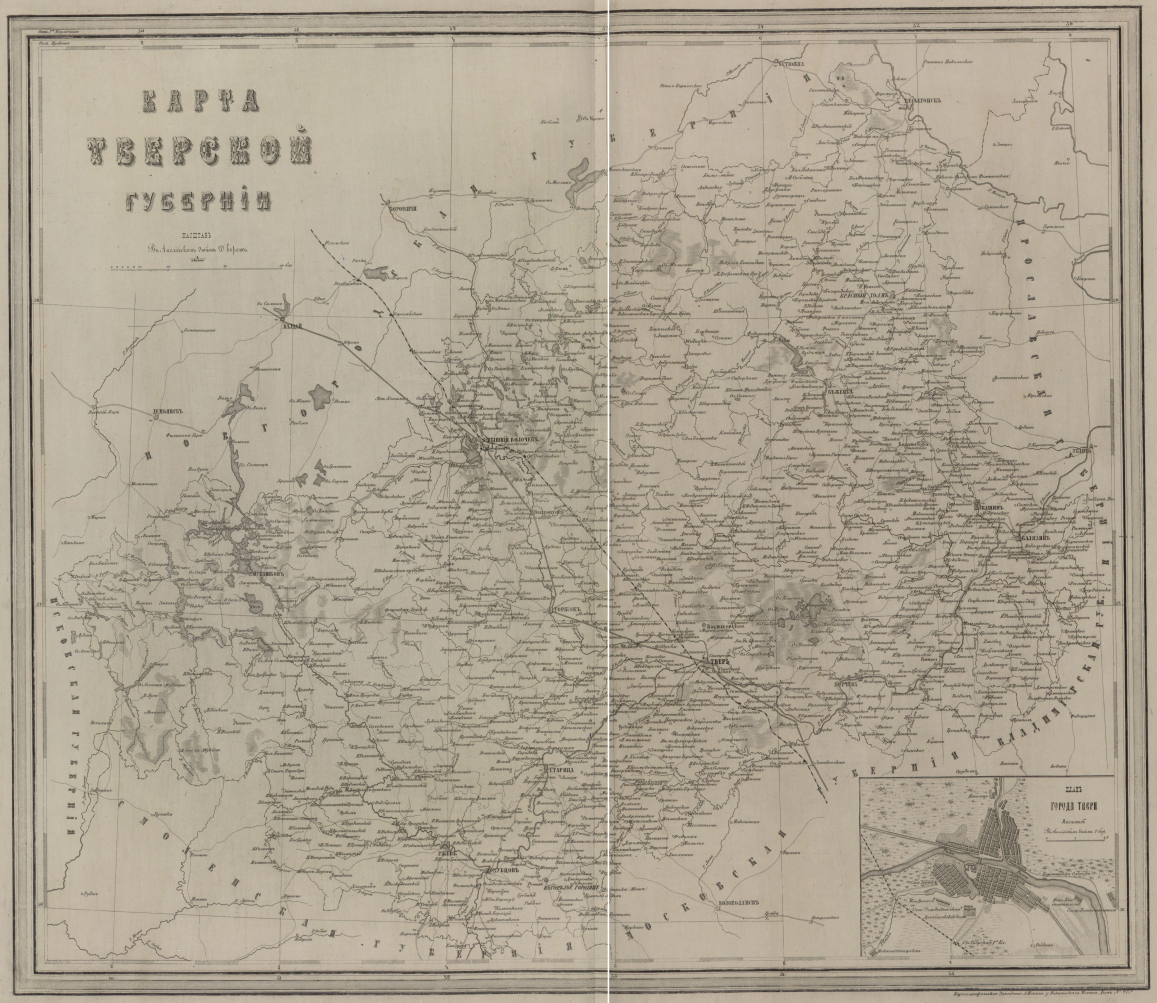

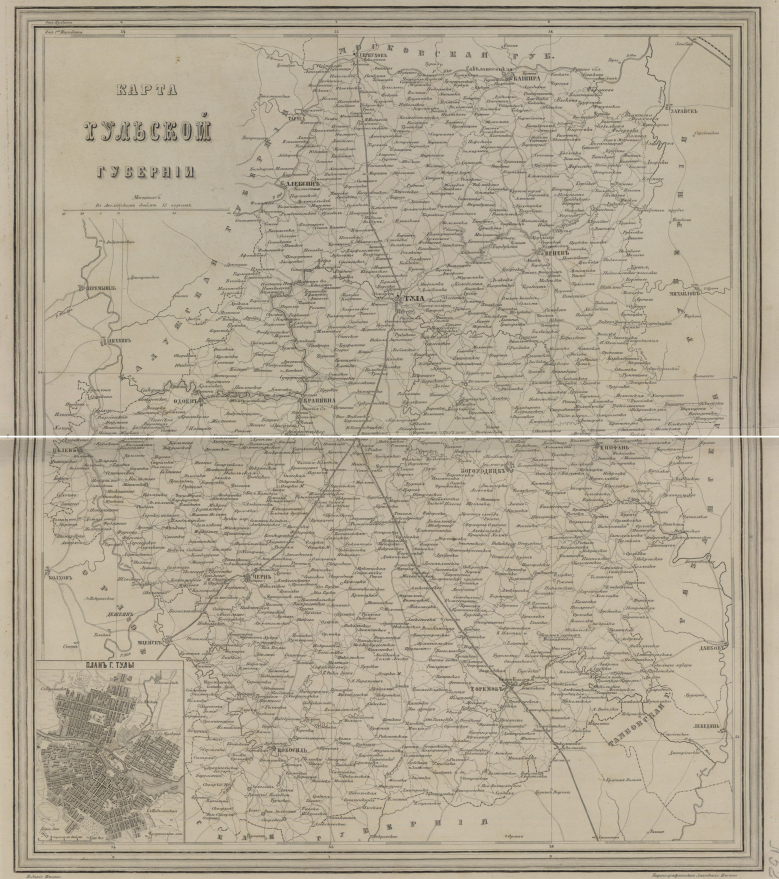

N 52
95
98

N53

КАРТА
ВЕЛИКАГО КНЯЖЕСТВА
ФИНЛЯНДСКАГО

Масштабъ

Балтійское Море

Финскій Заливъ

Ботническій Заливъ

№ 54

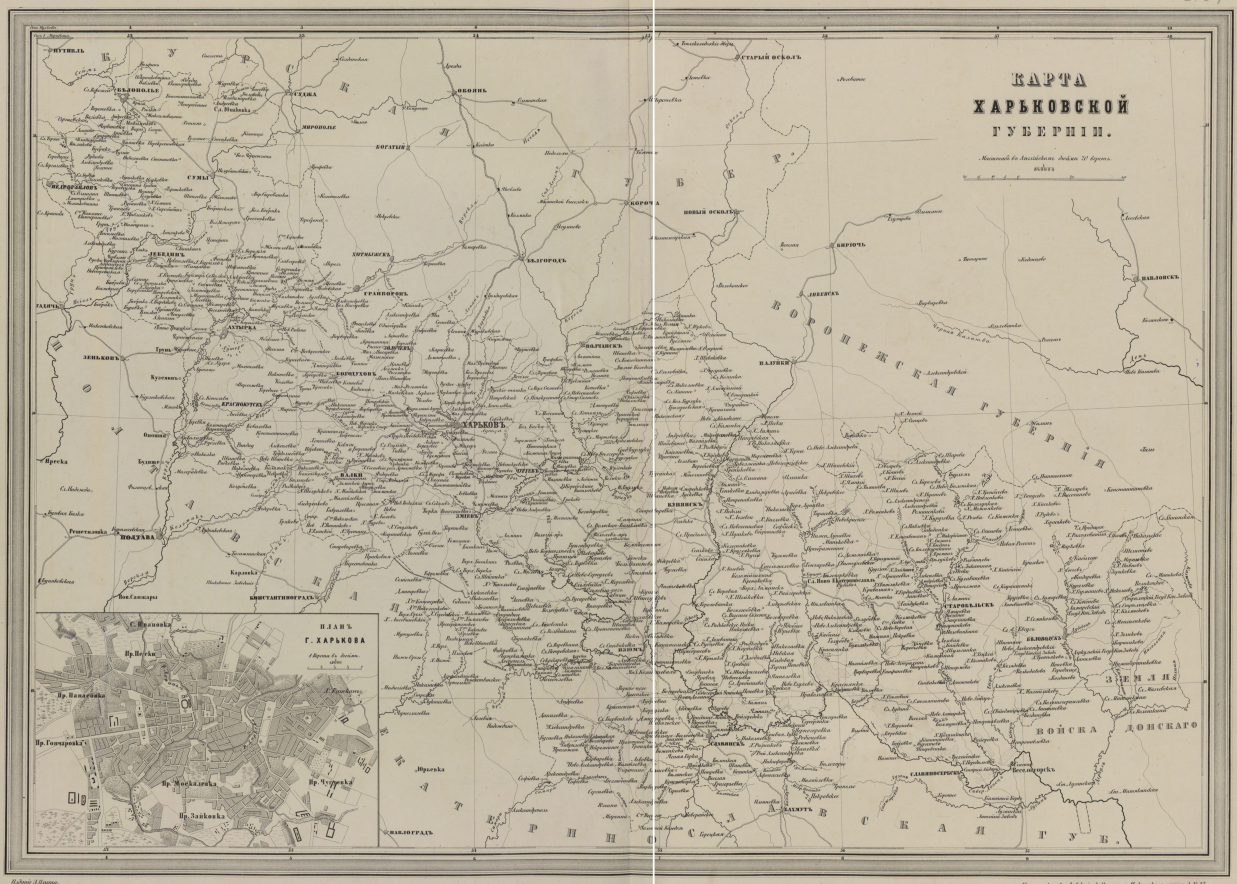

Изданіе А. Ильина.

Картографическое Заведеніе А. Ильина у Николаевскаго моста д. № 23.

№55

№ 9 Елисаветград – Кременчуг – 1869 г. (октябрь)

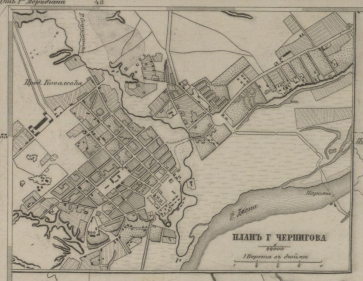

КАРТА
ЧЕРНИГОВСКОЙ
ГУБЕРНІИ

Масштабъ

Издание А.Ильина

Картографическое заведение А.Ильина

КАРТА
ЭСТЛЯНДСКОЙ
ГУБЕРНІИ.
ПЛАНЪ Г. РЕВЕЛЯ.
Финскій Заливъ
Балтійское Море
Озеро Чудское
ГЕЛЬСИНГФОРСЪ
РЕВЕЛЬ
БАЛТІЙСКІЙ ПОРТЪ
ВЕЗЕНБЕРГЪ
ВЕЙСЕНШТЕЙНЪ
ТАРВАСТЪ
ОСТРОВЪ ДАГЪ-Э
ОСТРОВЪ ЭЗЕЛЬ
АРЕНСБУРГЪ
ГДОВЪ
С. ПЕТЕРБУРГСКІЙ ТРАКТЪ
Масштабъ
870,000 настоящей величины или въ Англійск. дюймѣ 20 верстъ.
Примѣч.: Псковскій уѣздъ называется также Курляндскимъ.
Вестгофскій ..... Варгасскимъ.
Вейсенштейнскій ..... Ерпенскимъ.
Гапсальскій ..... Вакскимъ.

КАРТА
ЯРОСЛАВСКОЙ
ГУБЕРНІИ
МАСШТАБЪ
ПЛАНЪ Г. ЯРОСЛАВЛЯ
ВОЛОГДА
ЧЕРЕПОВЕЦЪ
ГРЯЗОВЕЦЪ
ВЕСЬЕГОНСКЪ
ПОШЕХОНЬ
МОЛОГА
РЫБИНСКЪ
ЛЮБИМЪ
ДАНИЛОВЪ
РОМАНОВЪ БОРИСОГЛѢБСКЪ
МАШКИНЪ
КОСТРОМА
ЯРОСЛАВЛЬ
УГЛИЧЪ
НЕРЕХТА
КАШИНЪ
КАЛЯЗИНЪ
РОСТОВЪ
ПЕТРОВСКЪ
ПЕРЕСЛАВЪ ЗАЛѢСКІЙ
ВОЛОГОДСКАЯ
ВЛАДИМІРСКАЯ
КОСТРОМСКАЯ
ТВЕРСКАЯ
ВОЛОГОДСКАЯ
ВЛАДИМІРСКАЯ
Изданіе А. Ильина
Картографическое Заведеніе А. Ильина

№ 59
КАРТА
АЗІЯТСКОЙ РОССІИ
СОСТАВЛЕНА ПО ПОЛЕЗНЫМЪ СВѢДѢНІЯМЪ
ГЕНЕРАЛЬНАГО ШТАБА
ПОДПОЛКОВНИКОМЪ ИЛЬИНСКИМЪ.
МАСШТАБЪ въ Англійскомъ дюймѣ 250 верстъ
ИЗЪЯСНЕНІЕ ЗНАКОВЪ
ГУБЕРНСКІЙ
УѢЗДНЫЙ
КАРТА
ВЛАДѢНІЙ РОССІЙСКО АМЕРИКАНСКОЙ
КОМПАНІИ.
ПЛАНЪ
Г. ИРКУТСКА
МАСШТАБЪ

КАРТА
АЗІЯТСКОЙ РОССІИ
ТУРКЕСТАНА КИРГИЗСКИХЪ СТЕПЕЙ
Масштабъ
Ген. Губернаторства
Области
Губерніи
ЛЕДОВИТЫЙ ОКЕАНЪ
КАРСКОЕ МОРЕ
ОХОТСКОЕ МОРЕ
ЯПОНСКОЕ МОРЕ
КАСПІЙСКОЕ МОРЕ
КИТАЙСКАЯ ИМПЕРІЯ
МОНГОЛІЯ
АФГАНИСТАНЪ
ПЕКИНЪ
ТОБОЛЬСКЪ
ОМСКЪ
ТОМСКЪ
ИРКУТСКЪ
ЯКУТСКЪ
ТАШКЕНТЪ
ВѢРНОЕ
КОКАНЪ
БУХАРА
ХИВА
ТЕГЕРАНЪ
ТИРИНЪ
ЧИТА
УРГА
КЯХТА
ЖЕЛТОЕ МОРЕ

ЭТНОГРАФИЧЕСКАЯ
КАРТА
АЗІЯТСКОЙ РОССІИ
ТУРКЕСТАНА и КИРГИЗСКИХЪ СТЕПЕЙ
Масштабъ
ЛЕДОВИТЫЙ ОКЕАНЪ
ТИХІЙ ОКЕАНЪ
ОХОТСКОЕ МОРЕ
ЯПОНСКОЕ МОРЕ
КАСПІЙСКОЕ МОРЕ
АРАЛЬСКОЕ МОРЕ
ЖЕЛТОЕ МОРЕ
МОНГОЛІЯ
КИТАЙ-СКАЯ ИМПЕРІЯ
ПЕРСІЯ
АФГАНИСТАНЪ
БУХАРІЯ
ХИВА
ЯРКАНДЪ
ЯПОНІЯ
1 Славяне Русскіе Поляки и пр.
2 Эмряне
3 Вотяки
4 Татары.
5 Киргизы Мл. Орды.
6 Киргизы Ср. Орды.
7 Киргизы Бол. Орды.
8 Бухарцы Дик. Ки Киргизы.
9 Каракалпаки.
10 Сарты.
11 Ойгуры.
12 Турки.
13 Караимы.
14 Алтайск. калмыки.
15 Телеуты.
16 Остяки.
17 Самоеды.
18 Юраки.
19 Чуваши.
20 Тунгусы.
21 Гольды.
22 Гиляки.
23 Юкагиры.
24 Чукчи.
25 Коряки.
26 Камчадалы.
27 Алеуты, Кадьякцы
28 Буряты.
29 Монгольцы.
30 Китайцы.

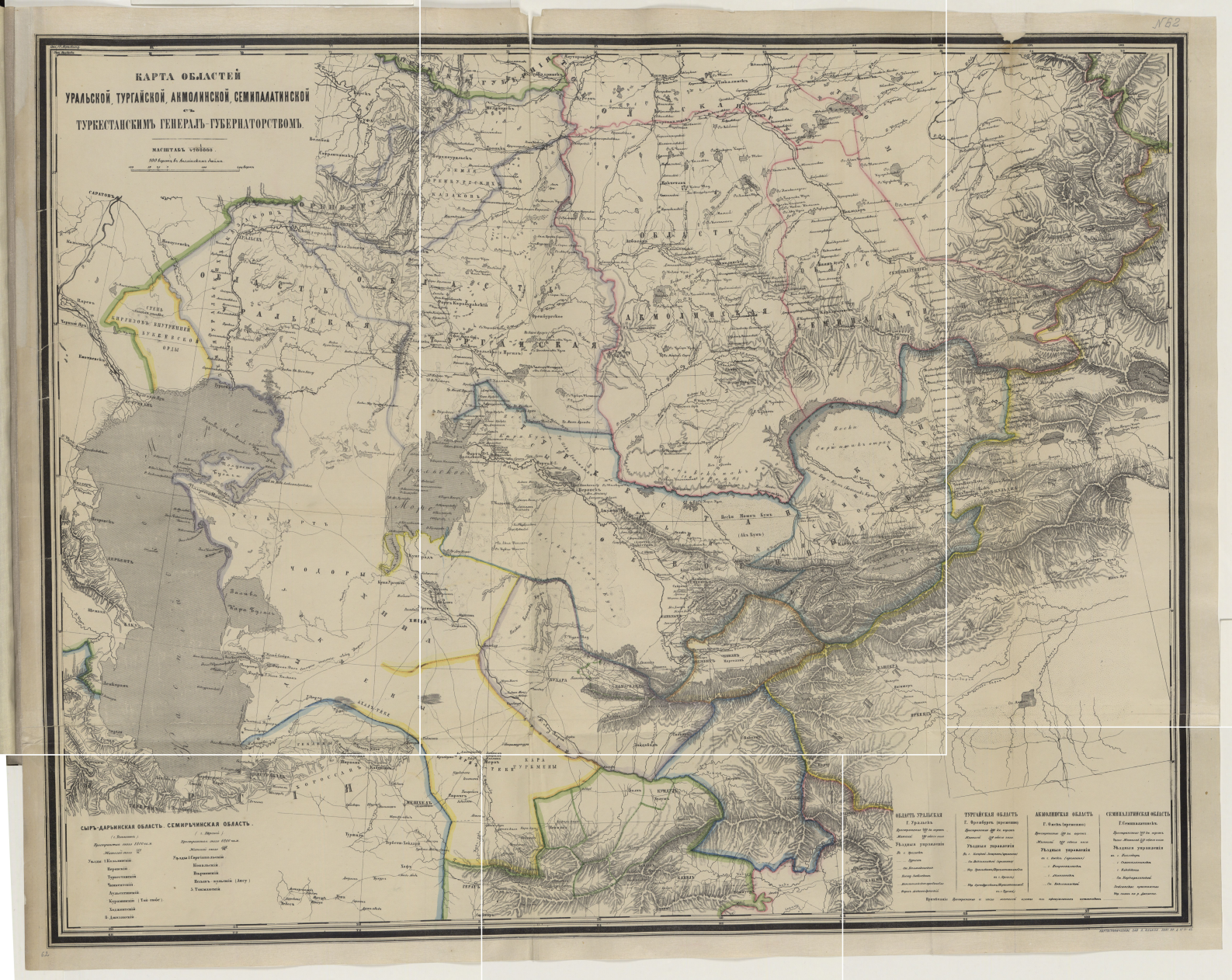
КАРТА ОБЛАСТЕЙ
УРАЛЬСКОЙ, ТУРГАЙСКОЙ, АКМОЛИНСКОЙ, СЕМИПАЛАТИНСКОЙ
и
ТУРКЕСТАНСКИМЪ ГЕНЕРАЛЪ-ГУБЕРНАТОРСТВОМЪ.
МАСШТАБЪ 1:5000000
100 Верстъ въ Англійскомъ дюймѣ
ОБЛАСТЬ УРАЛЬСКАЯ
ТУРГАЙСКАЯ ОБЛАСТЬ
АКМОЛИНСКАЯ ОБЛАСТЬ
СЕМИПАЛАТИНСКАЯ ОБЛАСТЬ
СЫРЪ-ДАРЬИНСКАЯ ОБЛАСТЬ
СЕМИРѢЧИНСКАЯ ОБЛАСТЬ
ОБЛАСТЬ УРАЛЬСКАЯ
Г. Уральскъ.
Уѣздныя управленія
ТУРГАЙСКАЯ ОБЛАСТЬ
Г. Оренбургъ (временно)
Уѣздныя управленія
АКМОЛИНСКАЯ ОБЛАСТЬ
Г. Омскъ (временно)
Уѣздныя управленія
СЕМИПАЛАТИНСКАЯ ОБЛАСТЬ
Г. Семипалатинскъ.
Уѣздныя управленія

№63
1121

КАРТА
СЫРЪ ДАРЬИНСКОЙ
ОБЛАСТИ.

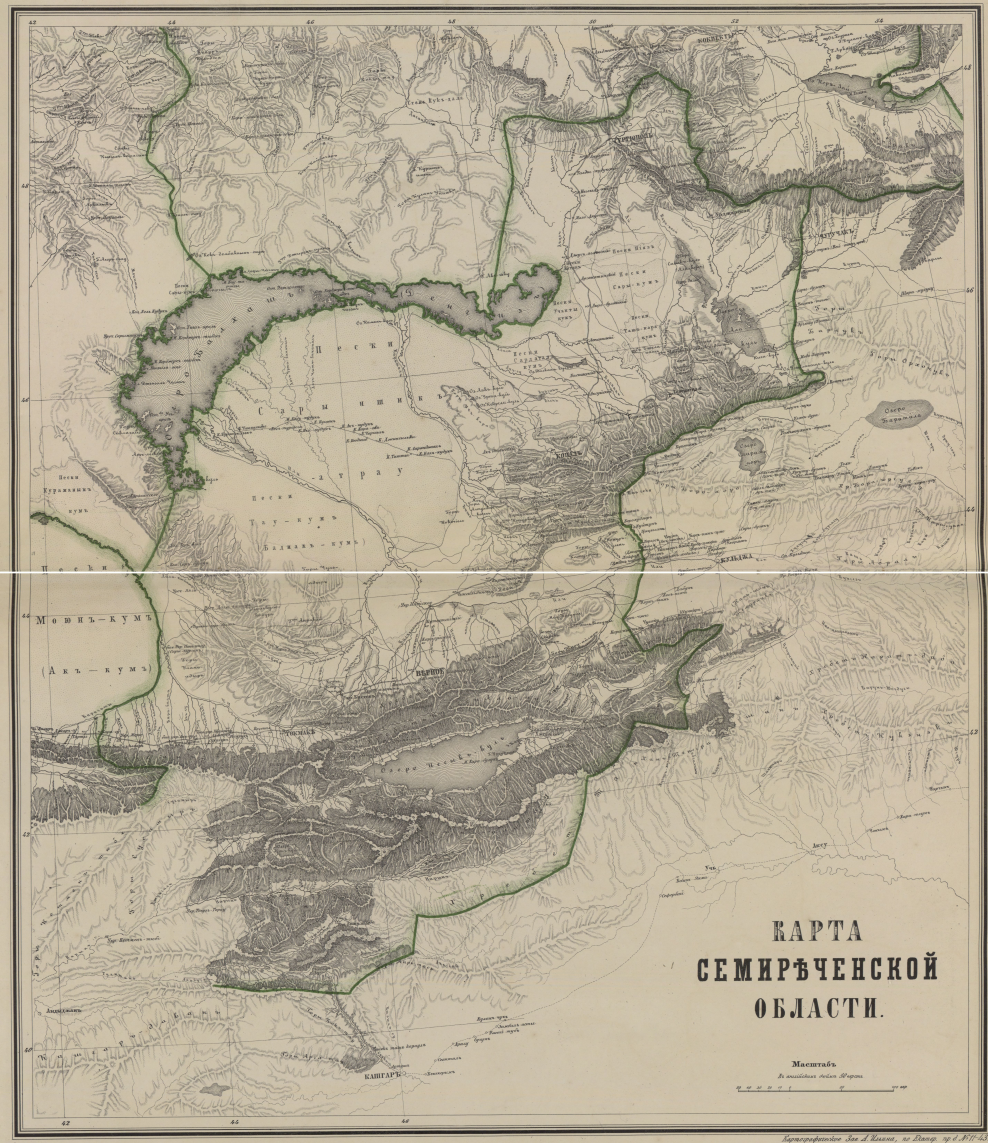
КАРТА
СЕМИРѢЧЕНСКОЙ
ОБЛАСТИ.
Масштабъ
КАШГАРЪ

112
116
№65

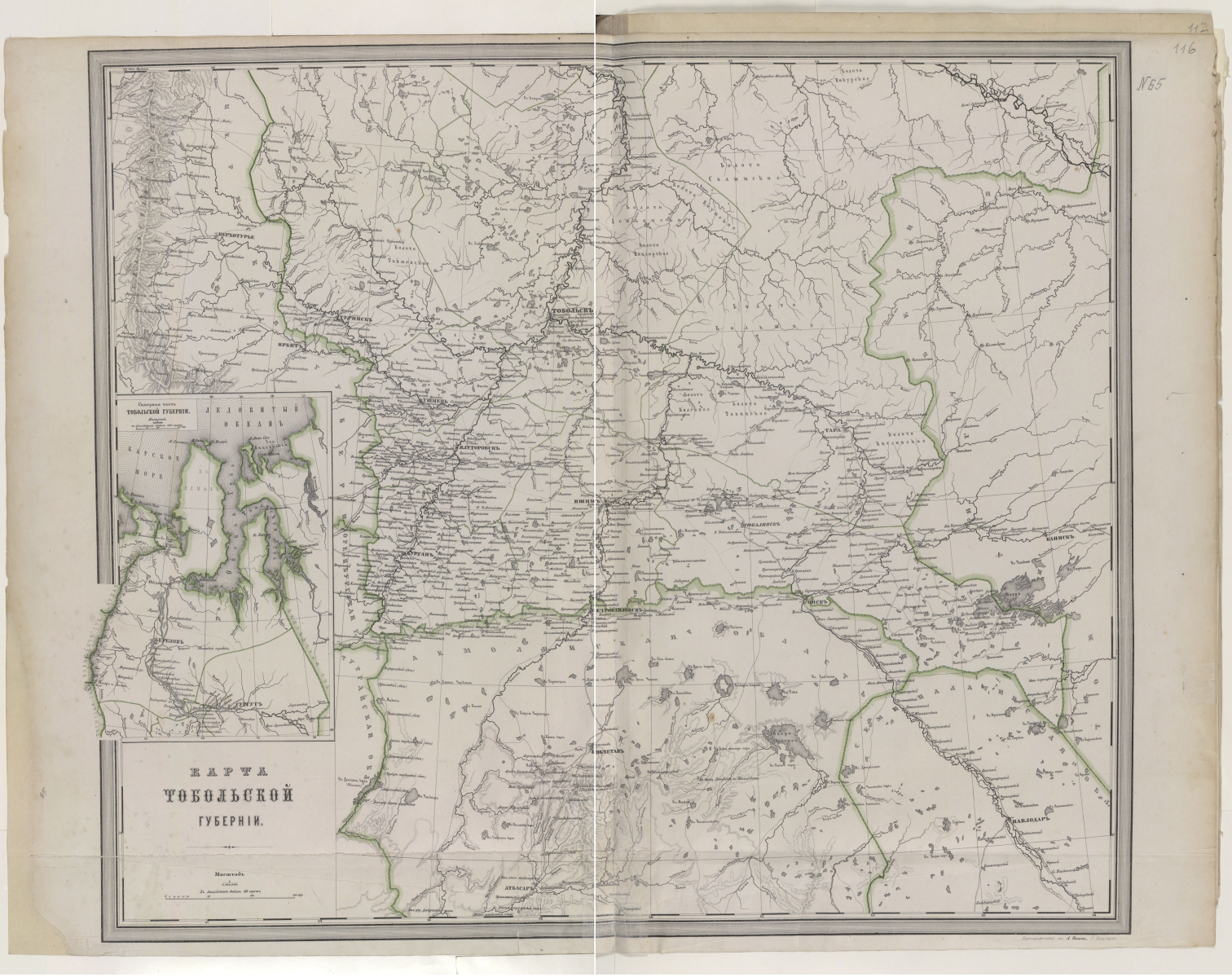
Северная часть
ТОБОЛЬСКОЙ ГУБЕРНІИ.
ЛЕДОВИТЫЙ
ОКЕАНЪ
КАРСКОЕ
МОРЕ
ТОБОЛЬСКЪ
ТЮМЕНЬ
ТУРИНСКЪ
ИРБИТЪ
ПЕРВОУТУРЬЕ
ЕКАТЕРИНБУРГЪ
ЕЛЕТОРОВСКЪ
ИШИМЪ
ТАРА
ТОБОЛЬСКЪ
ЕНИСЕЙСКЪ
КАНСКЪ
ТОМСКЪ
КУЗНЕЦКЪ
БАРНАУЛЪ
ПАВЛОДАРЪ
БЕРЕЗОВЪ
ОБДОРСКОЕ
ГУБА
КАРТА
ТОБОЛЬСКОЙ
ГУБЕРНІИ.
Масштабъ
Болото Васюганское
Болото Сасимское
Болото Тевризское
Болото Тарское
Болото Татарское
Большое
Болото Кулундинское
Болото Барабинское
Болото Ишимское
Болото Кулундинское
Болото Ташкинское
Болото Ташкинское
Болото Ташк

КАРТА
ТОМСКОЙ
ГУБЕРНІИ
МАСШТАБЪ
ТОМСКЪ
БАРНАУЛЪ
КОЛЫВАНЬ
КУЗНЕЦКЪ
КАЗЫРЬ
СЕМИПАЛАТИНСКЪ
ЗЕМЛЯ
ЗЕМЛЯ
ЗЕМЛЯ

КАРТА
ЕНИСЕЙСКОЙ ГУБЕРНІИ
Масштабъ
1:3,000,000
10 верстъ въ дюймѣ англійскаго дюйма.
Сѣверная часть
ЕНИСЕЙСКОЙ ГУБЕРНІИ
Масштабъ 1:17,500
300 верстъ въ англійскомъ дюймѣ
КРАСНОЯРСКЪ
ТОМСКАЯ
ИРКУТСКАЯ
ГУБ. ТОБОЛЬСКАЯ
ГУБ. ТОМСКАЯ
ГУБ. ИРКУТСКАЯ
ТУРУХАНСКЪ
Тундра Малая Низовская
Тундра Большая Низовская
Тундра Анюйская
Тундра Толстовская
СѢВЕРНЫЙ ОКЕАНЪ
Узк. Лаптевъ

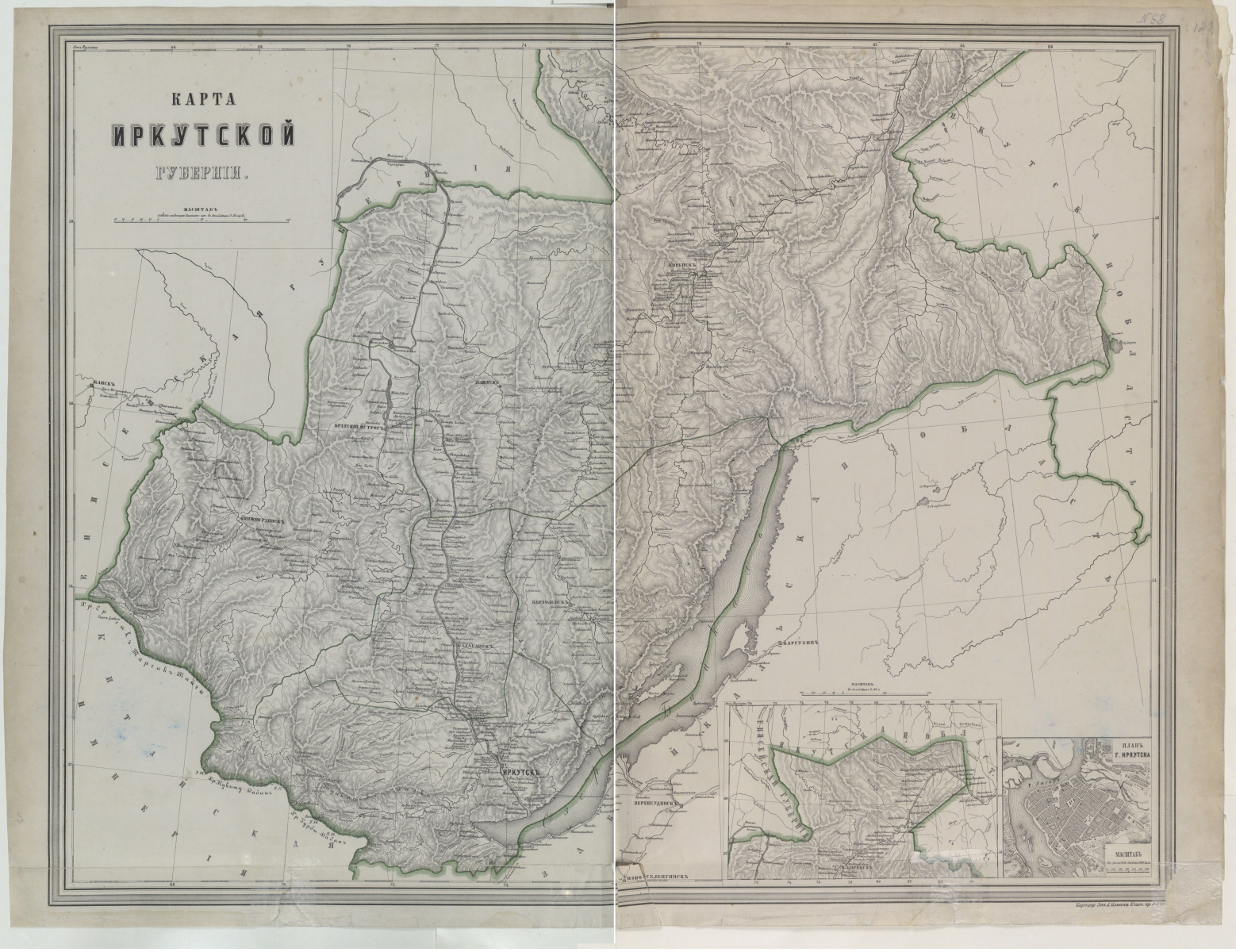
КАРТА
ИРКУТСКОЙ
ГУБЕРНІИ.
МАСШТАБЪ
ИРКУТСКЪ
НИЖНЕУДИНСКЪ
БАЛАГАНСКЪ
БАРГУЗИНЪ
ПЛАНЪ
Г. ИРКУТСКА
МАСШТАБЪ

124
№ 69

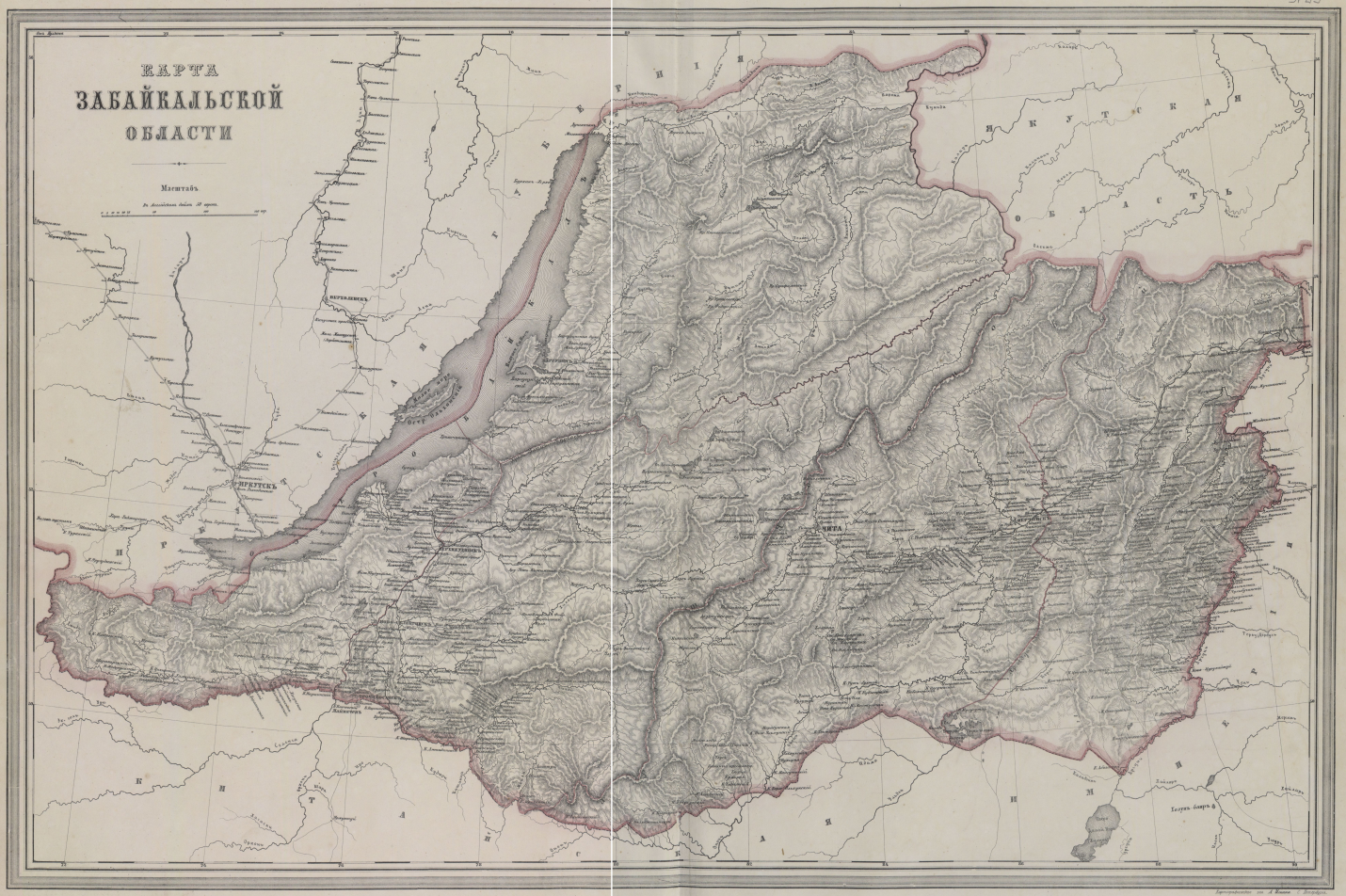
КАРТА
ЗАБАЙКАЛЬСКОЙ
ОБЛАСТИ
Масштабъ
ИРКУТСКЪ
ЧИТА
ЯКУТСКАЯ
ОБЛАСТЬ
Холумъ-баиръ

КАРТА
ЯКУТСКОЙ, АМУРСКОЙ
и
ПРИМОРСКОЙ
ОБЛАСТЕЙ
Масштабъ
ОХОТСКОЕ МОРЕ
ЯПОНСКОЕ МОРЕ
ПРОЛИВЪ НЕВЕЛЬСКАГО
ПРОЛИВЪ ЛАПЕРУЗА
ОС. ЛЕССО (МАТСМАЙ)
ЗАЛИВЪ ТЕРПѢНІЯ
ЗАЛИВЪ АНИВА
ПОРТЪ АЯНЪ
НИКОЛАЕВСКЪ
СОФІЙСКЪ
БЛАГОВѢЩЕНСКЪ
АМУРЪ
ЦИЦИКАРА
САНЪ СИНЪ ЧЕНЪ
ВЛАДИВОСТОКЪ
СѢВЕРНЫЙ ЛЕДОВИТЫЙ ОКЕАНЪ
БЕРИНГОВО МОРЕ
ОХОТСКОЕ МОРЕ
ВЕЛИКІЙ ОКЕАНЪ
ЯПОНСКОЕ МОРЕ
ПОРТЪ АЯНЪ
НИКОЛАЕВСКЪ
БЛАГОВѢЩЕНСКЪ
ОХОТСКОЕ МОРЕ
ВЕЛИКІЙ ОКЕАНЪ
ЯПОНСКОЕ МОРЕ
МАТСМАЙ
Картографическое Заведеніе А. Ильина въ Спб. Мал. V.